



POWIAT
WOŁOMIŃSKI



Zauważ
PROW 2007-2013
wokół siebie



Krajowa Sieć Obszarów Wiejskich

Szanowni Państwo,



za nami 10 lat członkostwa Polski w Unii Europejskiej. Przez ten czas Mazowsze wiele zyskało. Zmieniły się nie tylko miasta, ale i tereny wiejskie. Ważnym źródłem wsparcia przy podnoszeniu standardu życia na wsi były inwestycje realizowane w ramach Programu Rozwoju Obszarów Wiejskich na lata 2007-2013. Nowe drogi, sieci kanalizacyjne, wodociągi, skwery czy place zabaw to tylko przykłady z setek inwestycji, które udało się nam wspólnie zrealizować.

Przed nami kolejne wyzwania. Kluczowym przedsięwzięciem jest „Internet dla Mazowsza”, dzięki któremu zlikwidujemy tzw. białe plamy w dostępie do Internetu. W efekcie 90 proc. mieszkańców Mazowsza będzie miało szansę na korzystanie z sieci. Ponadto w ramach Programu Rozwoju Obszarów Wiejskich na lata 2014-2020 nadal będziemy wspierać projekty, których celem jest walka z bezrobociem, aktywizacja ludności wiejskiej oraz promocja innowacyjnych produktów czy wyrobów.

Proponowany przez Krajową Sieć Obszarów Wiejskich największy w ostatnich latach cykl informacyjno-promocyjny umożliwi właśnie wymianę informacji w zakresie dobrych praktyk i wykorzystania środków z UE w województwie mazowieckim.

Na 37 jednodniowych konferencjach będziemy rozmawiać o prawidłowo realizowanych projektach z beneficjentami i potencjalnymi beneficjentami funduszy unijnych na terenach wiejskich. Cykl skierowany jest do organizacji pozarządowych działających w obszarze wsi i rolnictwa, związków zawodowych i branżowych, partnerów społeczno-gospodarczych, ośrodków doradztwa rolniczego, izb rolniczych, lokalnych grup działania, instytucji naukowo-badawczych, uczelni wyższych, szkół rolniczych i samorządów lokalnych, a jego celem jest przeprowadzenie dyskusji na temat efektów dotychczasowych działań Samorządu Województwa Mazowieckiego w zakresie wspierania rozwoju obszarów wiejskich. Serdecznie zapraszam Państwa na wspomniane spotkania i zachęcam do czynnego w nich udziału.

Z wyrazami szacunku

Janina Ewa Orzełowska
Członek Zarządu Województwa Mazowieckiego

Program Rozwoju Obszarów Wiejskich na lata 2007-2013 jest instrumentem realizacji polityki Unii Europejskiej w dziedzinie rozwoju obszarów wiejskich. Program określa cele, priorytety oraz zasady, na podstawie których wspierane są działania dotyczące tej problematyki. Realizowanie strategicznych założeń Programu możliwe jest dzięki działaniom podejmowanym na rzecz rozwoju obszarów wiejskich w ramach osi priorytetowych. Wszystkie działania współfinansowane są z Europejskiego Funduszu Rolnego na Rzecz Rozwoju Obszarów Wiejskich (EFRROW) oraz środków krajowych.

Dzięki pozyskanym pieniądząm w ramach PROW na lata 2007-2013 możliwe było dofinansowanie m.in. takich przedsięwzięć jak: budowa sieci wodociągowych i kanalizacyjnych, oczyszczalni ścieków, projektów obejmujących wykorzystanie energii ze źródeł odnawialnych, a także kształtowanie przestrzeni publicznej.

PROW na lata 2007-2013 obejmował 22 działania realizowane w czterech osiach:

- Oś 1 - Poprawa konkurencyjności sektora rolnego i leśnego
- Oś 2 - Poprawa stanu środowiska naturalnego i obszarów wiejskich
- Oś 3 - Jakość życia na obszarach wiejskich i różnicowanie gospodarki wiejskiej
- Oś 4 - Leader.

Działania skupione w dwóch pierwszych osiach mają na celu dostosowanie rolnictwa i leśnictwa do rosnących standardów UE, także związanych z ochroną środowiska. Są one kierowane przede wszystkim do producentów rolnych. Natomiast przedsięwzięcia wspierane w osi trzeciej uzupełniają realizowane w dwóch pierwszych osiach. Mają one w zintegrowany sposób różnicować działalność gospodarczą oraz tworzyć miejsca pracy poza rolnictwem, jak również poprawiać jakość życia mieszkańców wsi i obszarów wiejskich. Wdrażanie działań osi Leader opiera się przede wszystkim na wykorzystaniu wiedzy i doświadczenia lokalnej społeczności dla rozwoju regionu. Włączanie partnerów społecznych i gospodarczych do planowania i realizacji lokalnych inicjatyw ma na celu lepsze określenie problemów występujących na konkretnym terenie i znalezienie właściwych sposobów na ich rozwiązanie. Głównym partnerem w tym podejściu są Lokalne Grupy Działania.

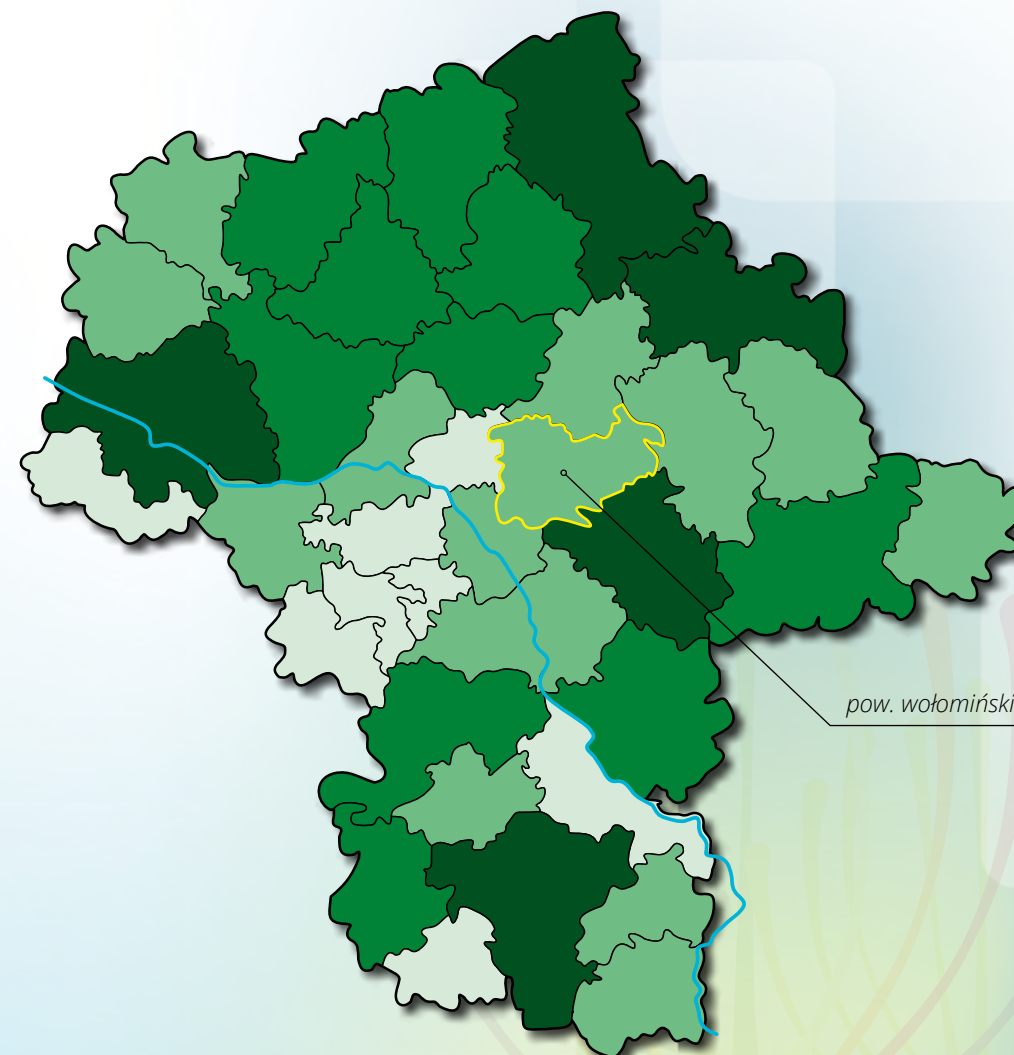
Instytucją zarządzającą PROW 2007-2013 jest minister rolnictwa i rozwoju wsi, który część zadań przekazał samorządom regionalnym. Samorząd Województwa Mazowieckiego wdraża następujące działania objęte Programem:

- 125 - poprawianie i rozwijanie infrastruktury związanej z rozwojem i dostosowaniem rolnictwa i leśnictwa: schemat I - scalanie gruntów; schemat II - gospodarowanie rolniczymi zasobami wodnymi (limit łączny pomocy 46,3 mln euro)
- 321 - podstawowe usługi dla gospodarki i ludności wiejskiej (kwota wsparcia 164,1 mln euro)
- 313, 322, 323 - odnowa i rozwój wsi (pomoc na sumę 43,3 mln euro)
- Leader (budżet ogólny wynosi 337 mln zł, z czego działania wdrażane przez samorząd województwa - 268 mln zł).

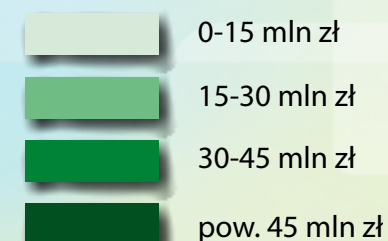
PROW cieszy się bardzo dużym zainteresowaniem beneficjentów. Środki są wykorzystywane na Mazowszu efektywnie i będą w pełni rozdysponowane w ramach przyznanego limitu. Dotychczas zakontraktowano ponad 80% funduszy. Większość projektów została rozliczona, a pozostałe są weryfikowane zgodnie z terminami określonymi w umowach (nawet do 2015 roku).

W niniejszej broszurze zaprezentowano dane wg stanu z 31.03.2014 roku.

Wartość otrzymanej pomocy EFRROW w podziale na powiaty



Wykorzystanie środków EFRROW w mln zł



Liczba projektów:
100Wartość projektów:
45,41 mln złWartość dofinansowania:
24,71 mln zł

Słowo o powiecie

Równinę wołomińską urozmaicają lasy, zagajniki i wydmy wraz z leniwie płynącymi rzekami. Gminy: Dąbrówka, Jadów, Klembów, Kobyłka, Marki, Poświętne, Radzymin, Strachówka, Tłuszcz, Wołomin, Ząbki i Zielonka tworzą wołomiński powiat ziemski, najludniejszy na Mazowszu (226 tys. mieszkańców). To ziemia Norwida i „cudu nad Wisłą”: w 1920 r. w rejonie Radzymina i Ossowa rozegrała się bitwa warszawska. Wśród atutów powiatu jest m.in. jego położenie w bezpośrednim sąsiedztwie Warszawy, oraz malownicze tereny w dolinach Bugu, Liwca i Czarnej, odwiedzane nie tylko przez agroturystów. Najcenniejszym zabytkiem architektury w powiecie jest barokowy, XVIII-wieczny kościół św. Trójcy w Kobyłce, dzieło włoskich architektów: G. Longhi i J. Fontany.

Działanie 125 Scalanie i melioracje

Obejmuje ono m.in. scalanie gruntów rolnych, urządzenie dróg dojazdowych, gospodarowanie rolniczymi zasobami wody w celu poprawy jakości gleb, a także zwiększenie retencji mającej podnieść poziom bezpieczeństwa mieszkańców przed powodzią. W związku z tym realizowana jest melioracja, sieć drenarska, buduje się lub naprawia wały przeciwpowodziowe, regulacji poddawane są rzeki. Na wszystkie projekty w tym działaniu Mazowsze otrzymało 46,3 mln euro.

Na terenie powiatu wołomińskiego nie były realizowane żadne projekty w ramach tego działania.

Działanie 321 Podstawowe usługi dla gospodarki i ludności wiejskiej

Jest ono związane z rozwijaniem infrastruktury technicznej, zapewniającej dostęp do podstawowych usług dla ludności i gospodarki. Pomoc z pieniędzy unijnych udzielana jest na realizację projektów w dziedzinie gospodarki wodno-ściekowej, tworzenia systemu zbioru, segregacji i wywozu odpadów komunalnych, wytwarzania lub dystrybucji energii pochodzącej ze źródeł odnawialnych, oraz budowania infrastruktury szerokopasmowego Internetu. Limit pomocy finansowej w tym działaniu dla regionu wynosi 164,1 mln euro. Projekty dotyczą m.in. budowy wodociągów i kanalizacji, oczyszczalni ścieków (w tym zagrodowych), stacji uzdatniania wody, targowisk.

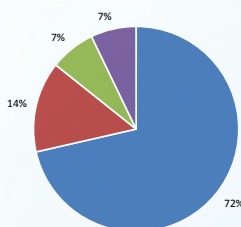
Siedem gmin w powiecie podpisało umowy w zakresie działania 321: Dąbrówka (2), Jadów (2), Poświętne, Radzymin (2), Strachówka, Tłuszcz (3), Wołomin (3).

Umowy podpisane w ramach działania 321

Nazwa beneficjenta	Tytuł operacji	Koszty całkowite	Środki EFRR	Zakres
Gmina Dąbrówka	Rozbudowa infrastruktury wodociągowo-kanalizacyjnej wokół obszaru Natura 2000 (etap I)	3 901 461	1 896 255	gospodarka wodno-ściekowa
Gmina Dąbrówka	Rozbudowa infrastruktury wodociągowo-kanalizacyjnej wokół obszaru Natura 2000 (etap II)	1 620 072	800 319	gospodarka wodno-ściekowa
Gmina Jadów	Przebudowa targowiska stałego w Jadowie	1 896 207	968 141	budowy, przebudowy, remontu lub wyposażenia targowiska stałego
Gmina Jadów	Uporządkowanie gospodarki wodno-ściekowej poprzez budowę sieci wodociągowej w miejscowościach Nowinki, Oble, Szewnica, Dębe, Sitne, Zawiszyn oraz kanalizacji sanitarnej w miejscowości Adampol	4 206 701	2 324 584	gospodarka wodno-ściekowa
Gmina Poświętne	Budowa stacji uzdatniania wody dla gminy Poświętne	2 842 797	1 660 420	gospodarka wodno-ściekowa
Gmina Radzymin	Budowa sieci kanalizacji sanitarnej wraz z przepompownią, rurociągiem tłocznym i przyłączem energetycznym w miejscowościach Cegielnia i Ciemne gmina Radzymin	2 047 160	755 384	gospodarka wodno-ściekowa
Gmina Radzymin	Budowa sieci wodociągowej we wsi Nowy Janków w Gminie Radzymin	731 945	446 475	gospodarka wodno-ściekowa
Gmina Strachówka	Budowa SUW i sieci wodociągowej w Gminie Strachówka w miejscowościach: Strachówka, Zofinin, Osęka, Rozalin, Annapol, Józefów, Młynisko	6 898 168	4 000 000	gospodarka wodno-ściekowa
Gmina Tłuszcz	Budowa sieci wodociągowej dla mieszkańców wsi Jarzębia Łąka i Postoliska	253 760	152 625	tworzenia systemu zbioru, segregacji, wywozu odpadów komunalnych
Gmina Tłuszcz	Modernizacja systemu gospodarki odpadami w Gminie Tłuszcz	2 923 450	1 752 202	gospodarka wodno-ściekowa
Gmina Tłuszcz	Budowa stacji uzdatniania wody w msc. Kozły, gm. Tłuszcz	2 700 800	1 647 098	gospodarka wodno-ściekowa
Gmina Wołomin	Budowa sieci wodociągowo-kanalizacyjnej na terenach wiejskich gminy Wołomin	365 350	148 668	gospodarka wodno-ściekowa
Gmina Wołomin	Modernizacja Targowiska Miejskiego nr 1 w Wołominie	1 658 467	1 000 000	budowy, przebudowy, remontu lub wyposażenia targowiska stałego
Gmina Wołomin	Szerokopasmowy Internet dla Sołectw-wyrównywanie szans rozwojowych w gminie Wołomin	869 610	541 199	tworzenia i umożliwienia dostępu do infrastruktury szerokopasmowego internetu lub modernizacji takiej infrastruktury
		32 915 948	18 093 370	

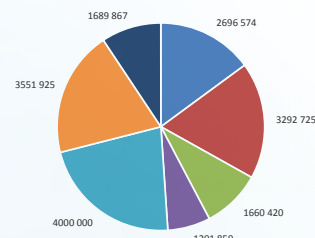
W powiecie wołomińskim największą popularnością cieszyły się projekty z zakresu gospodarki wodno-ściekowej

- Gospodarka wodno-ściekowa
- Budowa, przebudowa, remont lub wyposażenia targowiska stałego
- Tworzenie systemu zbioru, segregacji, wywozu odpadów komunalnych
- Tworzenie i umożliwienie dostępu do infrastruktury szerokopasmowego internetu lub modernizacji takiej infrastruktury



Wartość dofinansowania ze środków EFRROW w podziale na gminy, w ramach działania 321.

- Gmina Dąbrówka (2 umowy)
- Gmina Jadów (2 umowy)
- Gmina Poświętne (1 umowa)
- Gmina Radzymin (2 umowy)
- Gmina Strachówka (1 umowa)
- Gmina Tłuszcz (3 umowy)
- Gmina Wołomin (3 umowy)



Na dzień 31.03.2014 zakończono realizację 6 projektów, których efekty przedstawia poniższa tabela

Liczba km wybudowanych sieci w wyniku realizacji programu z wyłączeniem przyłączy		Odpady segregowane w tonach	Targowiska zmodernizowane
Wodociagowych (km)	Kanalizacyjnych sieciowych (km)		
29,89	3,91	14	1

Działanie 313, 322, 323 Odnowa i rozwój wsi

Celem tego działania jest wpływanie na poprawę jakości życia przez zaspokojenie potrzeb społecznych i kulturowych mieszkańców oraz promowanie terenów wiejskich. Chodzi również o rozwój tożsamości lokalnej społeczności, zachowanie dziedzictwa kulturowego i specyfiki obszarów wiejskich, a także o zwiększanie ich atrakcyjności turystycznej i inwestycyjnej. Przyznany Mazowszu limit pomocy unijnej wynosi 43,3 mln euro. W tym działaniu gminy budują świetlice i domy kultury, porządkują centra wsi, powstają ścieżki rowerowe, place zabaw, obiekty sportowe i turystyczne, tereny zielone, odnawiane są miejsca pamięci i pomniki historii.

W omawianym działaniu umowy zawarły następujące gminy: Dąbrówka (2), Jadów (2), Klembów, Strachówka, Tłuszcz, Wołomin, a także BPG w Jadowie, GOK w Klembowie i GCK w Dąbrówce.


Umowy podpisane w ramach działania 313, 322, 323

Nazwa beneficjenta	Tytuł projektu	Kwota EFRROW	Typ operacji
Biblioteka Publiczna Gminy Jadów	Rozbudowa i termomodernizacja budynku biblioteki w Urlach oraz zagospodarowanie terenu	323 966	infrastruktura publiczna
Gmina Dąbrówka	Budowa chodnika wraz ze zjazdami w pasie drogowym drogi powiatowej nr 4320W-dz. 334 w ramach zagospodarowania centrum wsi Zaścienie gmina Dąbrówka. Budowa chodnika wraz ze zjazdami w pasie drogowym drogi powiatowej 4323W-dz. 207 w ramach zagospodarowania centrum wsi Guzowatka gmina Dąbrówka	444 737	infrastruktura publiczna

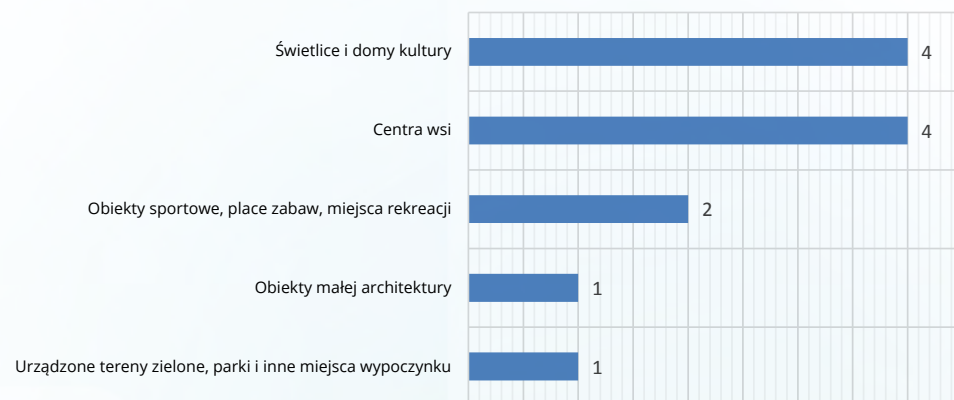
Gmina Dąbrówka	Budowa chodnika wraz ze zjazdami w pasie drogowym drogi powiatowej nr 4306W - dz.nr ew. 207 w ramach zagospodarowania centrum wsi Guzowatka, gmina Dąbrówka	142 398	infrastruktura publiczna
Gmina Jadów	Przebudowa Wiejskiego Domu Kultury (z dobudową pochylni dla niepełnosprawnych) w miejscowości Sitne	189 782	infrastruktura publiczna
Gmina Jadów	Zagospodarowanie centrum miejscowości Jadów - Park Dreszera i otoczenie	384 986	infrastruktura publiczna
Gmina Klembów	Zagospodarowanie centrum miejscowości Ostrówek (gmina Klembów)	468 190	infrastruktura publiczna
Gmina Strachówka	Zagospodarowanie centrum wsi Równe	126 743	infrastruktura publiczna
Gmina Tłuszcz	Remont budynku, zagospodarowanie terenu i wyposażenie świetlicy wiejskiej we wsi Dzięcioły gm. Tłuszcz	285 146	infrastruktura publiczna
Gmina Wołomin	Budowa ogólnodostępnego placu zabaw w Duczkach i w Zagościńcu	65 523	zaspokajanie potrzeb społecznych w zakresie turystyki
Gminne Centrum Kultury w Dąbrówce	Budowa świetlicy wiejskiej w miejscowości Trojany	407 206	infrastruktura publiczna
Gminny Ośrodek Kultury w Klembowie	Adaptacja istniejącego budynku na Wiejski Ośrodek Kultury w miejscowości Pasek	151 229	infrastruktura publiczna
		2 989 906	

Większość operacji dotyczyła infrastruktury publicznej. Jeden projekt obejmował zakres zaspokajania potrzeb społecznych w zakresie turystyki

Wartość dofinansowania ze środków EFRROW w podziale na gminy w ramach działania 313, 322, 323.



Na dzień 31.03.2014 zakończono realizację 10 projektów, których efekty prezentuje wykres poniżej



LEADER

To podejście jest skuteczną metodą wspierania procesów rozwojowych na wsi, opartą na aktywności mieszkańców, którzy decydują co i jak chcą zrobić dla społeczności, w której żyją. LGD tworzą równoprawni partnerzy publiczni, prywatni i społeczni. W tej chwili na Mazowszu jest 35 LGD (plus dwie LGD mające siedzibę poza województwem, ale obejmujące również mazowieckie gminy), które mają do dyspozycji 337 mln zł. Największą LGD współtworzy 140 tys. mieszkańców w 23 gminach (przeciętnie LGD to ok. 7 gmin).

W powiecie wołomińskim funkcjonują dwie Lokalne Grupy Działania:

- LGD „Równiny Wołomińskiej” z siedzibą w Tłuszczu, do której należą gminy: Jadów, Klembów, Poświętne, Strachówka, Tłuszcz, Wołomin i Zielonka;

- LGD „Partnerstwo Zalewu Zegrzyńskiego” z centralą w Legionowie, której członkami są gminy Dąbrówka i Radzymin.

Działanie 413

Opracowany przez LGD plan pracy w postaci Lokalnej Strategii Rozwoju ma na celu m.in. poprawę jakości życia, tworzenie pozarolniczych miejsc pracy, aktywizowanie mieszkańców, promocję twórczości kulturalnej. W ramach realizacji LSR Lokalne Grupy Działania wybierają projekty, które następnie trafiają do samorządów wojewódzkich (tzw. Małe Projekty oraz Odnowa i rozwój wsi). Wśród podpisanych na Mazowszu 1805 umów w kategorii „Małe Projekty” najwięcej (831) zawarły samorządy terytorialne. Najczęściej finansowane były szkolenia, imprezy kulturalne, zagospodarowanie przestrzeni publicznej, turystyka i rekreacja. W województwie mazowieckim limit pomocy na „Małe Projekty” wynosi 62,46 mln zł; w kategorii „Odnowa i Rozwój Wsi” zawarto w tym czasie 538 umów najczęściej na projekty dotyczące infrastruktury publicznej, turystyki, sportu i rekreacji. W tym działaniu jest do rozdysponowania w regionie 139,2 mln zł.

Na terenie powiatu wołomińskiego zawarto w tym działaniu 84 umowy (OW 20; MP 64) na kwotę dofinansowania 4,9 mln zł.

Działanie 421

Pozwala ono na podejmowanie wspólnych przedsięwzięć we współpracy międzyregionalnej lub międzynarodowej. Na Mazowszu w sumie realizowanych jest 29 projektów na kwotę około 3,3 mln zł, z dofinansowaniem unijnym wynoszącym 2,7 mln zł. Limit na działanie 421 w regionie ogółem to 6,04 mln zł.

LGD „Równiny Wołomińskiej” bierze udział w 6 międzyregionalnych projektach współpracy, (w tym 3 w dziedzinie turystyki). Budżet Grupy w tym działaniu wynosił 306 tys. zł.

LGD „Partnerstwo Zalewu Zegrzyńskiego” wykonuje 3 międzynarodowe i 1 projekt międzyregionalny, (2 dotyczyły dziedzictwa kulturowego i przyrodniczego). Jej limit finansowy na działanie to 233 tys. zł.

Działanie 431

Aby umożliwić efektywną pracę Lokalnym Grupom Działania wdrażającym strategię rozwoju, a także podnoszenie kwalifikacji jej członków, otrzymały one pomoc finansową na pokrycie kosztów funkcjonowania. Może ona dotyczyć m.in. wydatków administracyjnych, szkoleń, organizowania i przeprowadzania akcji promocyjnych lub kulturalnych na terenie realizowania lokalnych strategii rozwoju.

Limit finansowy na działanie 431 dla LGD „Partnerstwo Zalewu Zegrzyńskiego” wynosił 2,56 mln zł, a dla LGD „Równiny Wołomińskiej” - 3,16 mln zł.

LGD „Równiny Wołomińskiej”

Grupa funkcjonuje na obszarze trzech powiatów: wołomińskiego, wyszkowskiego i węgrowskiego. Użytki rolne zajmują 62% powierzchni jej obszaru. Gleby w przewadze są tu słabe: V i VI klasa bonitacyjna. Istotnym uwarunkowaniem dla charakterystyki terenu Grupy jest bliskość Warszawy, co stanowi niewątpliwą atut, obok atrakcyjnych terenów rekreacyjno-wypoczynkowych, i zróżnicowanego środowiska przyrodniczego. Lokalna Strategia Rozwoju wytyczyła dwa cele ogólne Grupy: *poprawę warunków życia, w tym warunków zatrudnienia; *waloryzację zasobów przyrodniczych i kulturowych, oraz sześć celów szczegółowych, realizowanych w ramach działań podejścia Leader.

LGD Związek Stowarzyszeń „Partnerstwo Zalewu Zegrzyńskiego”

Grupa obejmuje działaniem dwie gminy powiatu wołomińskiego: Dąbrówkę i Radzymin, oraz cztery gminy z powiatu legionowskiego i jedną z powiatu wyszkowskiego, w których mieszka w sumie 78 tys. ludzi. Powierzchnia terenu funkcjonowania Grupy wynosi 733 km². Jego cechą charakterystyczną jest wyjątkowy na Mazowszu udział wód w powierzchni obszaru - ok. 8%. Znaczna część środowiska przyrodniczego (ponad 57% terenu) podlega ochronie prawnej. Gospodarka jest zróżnicowana: zmniejsza się rola rolnictwa na rzecz usług i drobnej wytwórczości. W Lokalnej Strategii Rozwoju sformułowano cztery cele ogólne: * rozwój kapitału społecznego mierzony wzrostem kwalifikacji; * rozwój przedsiębiorczości; * rozwój turystyki; * waloryzacja zasobów przyrodniczych i kulturowych.

Budżety Lokalnych Grup Działania

Nazwa LGD	Umowy ramowe - kwota								
	limit na działanie 413					limit na działanie 421	limit na działanie 431		
	ogółem 413	413-311	413-312	413-313.322.323	413 - małe projekty		ogółem 431	koszty bieżące	nabywanie umiejętności i aktywizacja
Związek Stowarzyszeń „Partnerstwo Zalewu Zegrzyńskiego”	12 530 000	464 465	4 091 357	4 865 177	3 109 001	233 000	2 567 000	1 984 608	582 392
Lokalna Grupa Działania Równiny Wołomińskiej”	16 624 084	601 357	2 272 568	10 240 028	3 510 132	306 597	3 160 504	2 173 848	986 656

Umowy podpisane w ramach projektów Małe projekty

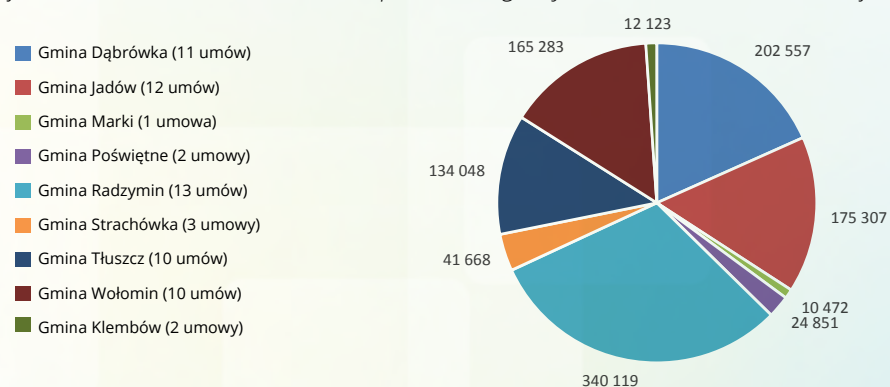
Siedziba beneficjenta	Tytuł Projektu	Zakres operacji wg zamieszczonej poniżej legendy	Środki publiczne ogółem	Środki EFROW
Dąbrówka	„Ocalić Tożsamość” wydanie albumu zawierającego archiwalne zdjęcia i dokumenty społeczności Gminy Dąbrówka	15.3.1	20 492	16 393
Dąbrówka	Folklor w Krainie Bugu	15.3.2	19 672	15 738
Dąbrówka	Dni Lokalnej Grupy Działania Równiny Wołomińskiej	15.1.3	12 950	10 360
Dąbrówka	Śladami historii dąbrówckiej ziemi	15.5.3	25 000	20 000
Dąbrówka	Folklor w krainie Bugu II	15.5.3	25 000	20 000
Dąbrówka	Poznaj magię Nocy Świętojańskiej	15.5.3	9 836	7 869
Dąbrówka	Budowa placu zabaw w Dąbrówce	15.3.2	24 999	19 999
Dąbrówka	Żołnierze niezłomni. Kołaków 1944. Pamiętamy.	15.5.5	42 234	33 787
Dąbrówka	Budowa boiska przy Publicznej Szkole Podstawowej w Guzowatce	15.3.2	25 338	20 260
Dąbrówka	Odbudowa wraz z modernizacją bieżni przy publicznym boisku sportowym w Dąbrówce	15.3.2	58 812	24 999
Dąbrówka	Magia Nocy Świętojańskiej	15.5.3	16 440	13 152
Jadów	Wakacje w Urłach	15.2.2	14 980	11 984
Jadów	Aktywizacja dzieci i młodzieży poprzez organizację zajęć sportowych w gminie Jadów	15.2.2	9 765	7 812
Jadów	Organizacja czasu wolnego młodzieży poprzez organizowanie zajęć i warsztatów artystycznych	15.3.2	11 737	9 389
Jadów	Warsztaty Edukacyjne - Zdrowym Być	15.1.1	9 975	7 980
Jadów	Aktywizacja dzieci i młodzieży poprzez organizację zajęć sportowych w Gminie Jadów w 2011 r.	15.1.2	11 010	8 808
Jadów	Muzyka Kameralna w Urłach	15.1.3	8 000	6 400
Jadów	Wakacje w Urłach	15.1.3	24 500	19 600
Jadów	Organizacja czasu wolnego młodzieży poprzez realizację zajęć artystycznych	15.1.3	6 860	5 488
Jadów	Pogodne Wieczory 2012	15.1.3	25 000	20 000
Jadów	Wakacje w Urłach 2012	15.1.3	24 960	19 968
Jadów	Aktywizacja dzieci i młodzieży poprzez organizację zajęć sportowych w gminie Jadów	15.1.2	21 948	17 558
Jadów	Pogodne Wieczory 2013	15.1.3	50 400	40 320
Klembów	Wydarzenie patriotyczne „Bohater naszej historii - gen. Franciszek Żymirski”	15.1.3	11 088	8 871
Klembów	Spotkania i zabawy rodzinne: Mama, Tata i Ja	15.1.3	4 065	3 252
Marki	53 Wystawa- Sprzedaż Ogierów Rasy Polski Koń Zimnokrwisty w Kozienicach	15.1.3	13 090	10 472
Poświętne	„Święto plonów okazją do integracji - dożynki w gminie Poświętne 2010”	15.2.2	11 791	9 433
Poświętne	Wyposażenie pracowni ceramiki użytkowej i artystycznej	15.5.3	19 273	15 418
Radzymin	Książki czytać chcemy więc pisarzy poznajemy	15.2.2	10 000	8 000
Radzymin	Gra historyczna Bitwa Radzyminska - organizacja imprezy kulturalnej nawiązującej do lokalnego dziedzictwa historycznego	15.2.2	22 400	17 920

Radzymin	Witamy w Radzyminie - witacze - elementy publicznej infrastruktury turystycznej	15.4.2	21 812	17 450
Radzymin	Plac zabaw we wsi Stary Dybów - rozwój publicznej infrastruktury rekreacyjnej	15.4.2	22 129	17 703
Radzymin	Plac zabaw we wsi Stare Załubice - rozwój publicznej infrastruktury rekreacyjnej	15.4.2	23 386	18 708
Radzymin	Organizacja i przeprowadzenie koncertu z okazji rocznicy bitwy pod Radzyminem promującego lokalne dziedzictwo historyczne i kulturowe na terenie LGD Związku Stowarzyszeń „Partnerstwo Zalewu Zegrzyńskiego”	15.5.5	72 200	49 760
Radzymin	Zwiększenie atrakcyjności Izby Pamięci Bitwy Warszawskiej 1920 r. w Radzyminie dokumentującej dziedzictwo historyczne Związku Stowarzyszeń „Partnerstwo Zalewu Zegrzyńskiego”	15.5.2	62 494	49 995
Radzymin	Wydanie albumu pt. RADZYMIN... MAŁE MIASTO - WIELKA HISTORIA	15.5.5	36 911	29 529
Radzymin	Międzynarodowy Radzyński Plener Artystyczny	15.5.5	17 995	14 396
Radzymin	Przygotowanie i organizacja Punktu Werbunkowego jako promocja walorów historycznych Związku Stowarzyszeń „Partnerstwo Zalewu Zegrzyńskiego”	15.1.3	55 635	44 508
Radzymin	Organizacja i przeprowadzenie festynu rodzinnego Wianki promującego staropolskie zwyczaje, kulturę i historię na terenie LGD Związku Stowarzyszeń „Partnerstwo Zalewu Zegrzyńskiego”	15.5.5	38 616	19 999
Radzymin	Organizacja przemarszu historycznego ulicami Radzymina zwieńczonego inscenizacją nadania orderów Virtuti Militari na terenie LGD Związku Stowarzyszeń „Partnerstwo Zalewu Zegrzyńskiego”	15.5.5	46 072	36 858
Radzymin	Zwiększenie atrakcyjności Izby im. Jana Pawła II w Radzyminie dokumentującej dziedzictwo historyczne Związku Stowarzyszeń „Partnerstwo Zalewu Zegrzyńskiego”	15.5.5	19 116	15 293
Strachówka	Impreza plenerowa „Vademecum 2010-w korowodzie weselnym rodziców Cypriana Norwida”	15.2.2	17 085	13 668
Strachówka	Świetlica wiejska jako miejsce kultywowania pamięci historycznej, popularyzacja produktów lokalnych i regionalnych oraz aktywizacji mieszkańców wsi	15.2.3	17 500	14 000
Strachówka	Zapytaj dziadków - rozsmakuj się z tradycją. „Warsztaty pieczenia chleba, wypiek ciasta drożdżowego z kruszonką oraz różne smaki smalcu z ogórkiem zakończone imprezą podsumowującą warsztaty i festynem rodzinnym oraz wyposażenie świetlicy wiejskiej	15.1.3	17 500	14 000
Tłuszcz	Biesiady z książką	15.2.2	7 000	5 600
Tłuszcz	Oznaczenie szlaku rowerowego oraz budowa miejsca wypoczynku dzieci i młodzieży na osiedlu „Borki” w Tłuszczu	15.4.2	24 905	19 924
Tłuszcz	Oznaczenie szlaku rowerowego oraz budowa miejsca wypoczynku dzieci i młodzieży na osiedlu „Kolejowa” w Tłuszczu	15.4.2	24 905	19 924
Tłuszcz	Oznaczenie szlaku rowerowego oraz budowa miejsca wypoczynku dzieci i młodzieży na osiedlu „Długa” w Tłuszczu	15.4.2	24 905	19 924
Tłuszcz	Oznaczenie szlaku rowerowego oraz budowa miejsca wypoczynku dzieci i młodzieży w miejscowości Wólka Kozłowska gm. Tłuszcz	15.4.2	24 882	19 905
Tłuszcz	Biesiady z książką	15.1.3	9 439	7 551
Tłuszcz	Impreza plenerowa „Dzień Bliźniaka”	15.1.3	10 198	8 158
Tłuszcz	Zastosowanie kolektorów solarnych na budynku przedszkola w Tłuszczu stymulatorem rozwoju działalności gospodarczej	15.7	18 468	14 775
Tłuszcz	Nakręć Powiat	15.2.1	6 220	4 976
Tłuszcz	19. Tłuszczańskie Biesiady z Książką	15.1.3	16 638	13 310

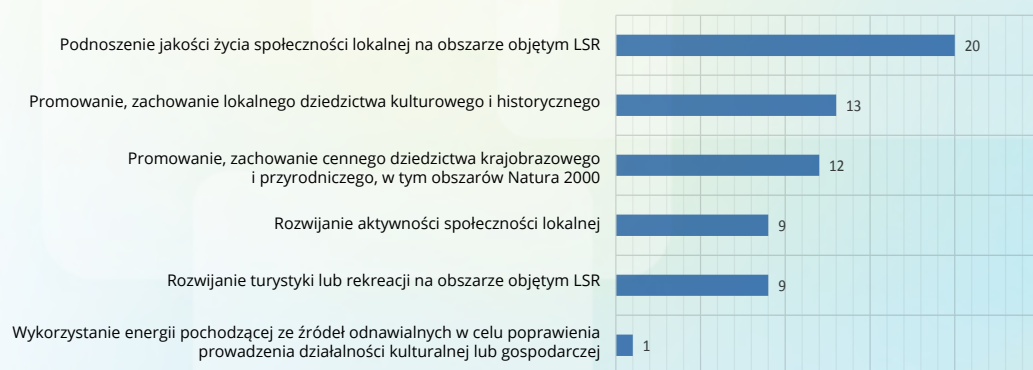
Umowy podpisane w ramach działania Małe Projekty cd.

Wołomin	Wykonanie strony internetowej www.rownina-wolominska.pl	15.4.1	22 089	17 671
Wołomin	Czubajowizna - etnograficzne serce Równiny Wołomińskiej	15.3.1	8 260	6 608
Wołomin	Opracowanie, wydanie i promocja biuletynu „Wołomińskie klimaty” i dodatku „W obronie Polski i Europy” oraz warsztaty i promocja produktów lokalnych	15.4.1	25 000	20 000
Wołomin	Opracowanie, wydanie i promocja rocznika wołomińskiego	15.4.1	25 000	20 000
Wołomin	Identyfikacja wizualna obiektów parku kulturowego i prezentacja ścieżki dydaktyczno-turystycznej - Ossów	15.4.2	24 974	19 979
Wołomin	Druk Folderu Równina Wołomińska - Ziemia nieodkrytych możliwości	15.4.1	25 000	20 000
Wołomin	Obchody 91 rocznicy „Bitwy Warszawskiej - 1920 r.” Ossów 2011	15.1.3	7 700	6 160
Wołomin	Spędźmy aktywnie czas - budowa placu rekreacyjnego przy Zespole Szkół Specjalnych w Ostrówku	15.3.2	25 000	20 000
Wołomin	Oznakowanie przebiegu tras wycieczkowych na terenie powiatu wołomińskiego - Szlak Rowerowy	15.3.2	25 000	20 000
Wołomin	Stolarnia - Żywe Muzeum	15.1.2	18 580	14 864
			1 434 228	1 106 428

Wartość dofinansowania ze środków EFRROW w podziale na gminy w ramach działania Małe Projekty



Umowy podpisane w ramach działania Małe Projekty



LEGENDA – zakres operacji w ramach działania Małe projekty

15.1	Podnoszenie jakości życia społeczności lokalnej na obszarze objętym LSR
15.1.1	Udostępnianie urządzeń i sprzętu
15.1.2	Organizacja szkoleń
15.1.3	Organizacja imprez kulturalnych i promocyjnych
15.1.4	Zagospodarowanie przestrzeni publicznej
15.2	Rozwijanie aktywności społeczności lokalnej
15.2.1	Promocja lokalnej twórczości kulturalnej
15.2.2	Promocja lokalnej przedsiębiorczości
15.2.3	Remont, wyposażenie świetlic wiejskich
15.3	Rozwijanie turystyki lub rekreacji na obszarze objętym LSR
15.3.1	Punkty informacji turystycznej
15.3.2	Obiekty małej architektury turystycznej i rekreacyjnej
15.4	Promowanie, zachowanie cennego dziedzictwa krajobrazowego i przyrodniczego, w tym obszarów Natura 2000
15.5	Promowanie, zachowanie lokalnego dziedzictwa kulturowego i historycznego
15.5.1	Renowacja obiektów zabytkowych
15.5.2	Remont, wyposażenie muzeów
15.5.3	Kultywowanie miejscowych tradycji i obrzędów
15.5.4	Prowadzenie badań nad obszarem wdrażania LSR
15.5.5	Promocja lokalnego dziedzictwa kulturowego i historycznego
15.5.6	Urządzanie miejsc pamięci
15.6	Wprowadzanie na rynek produktów i usług opartych na lokalnych zasobach, w tym kulturowych, historycznych, przyrodniczych
15.6.1	Udział w targach i konkursach
15.6.2	Promocja produktów lub usług lokalnych
15.6.3	Uzyskanie certyfikatów i uczestnictwo w systemach jakości
15.6.4	Budowa, adaptacja pomieszczeń do prowadzenia sprzedaży produktów lub usług lokalnych
15.6.5	Budowa, adaptacja pomieszczeń do tradycyjnego wyrobu produktów lokalnych
15.6.6	Badanie rynku produktów lub usług lokalnych
15.7	Wykorzystanie energii pochodzącej ze źródeł odnawialnych w celu poprawienia prowadzenia działalności kulturalnej lub gospodarczej

Umowy podpisane w ramach działania Odnowa i rozwój wsi

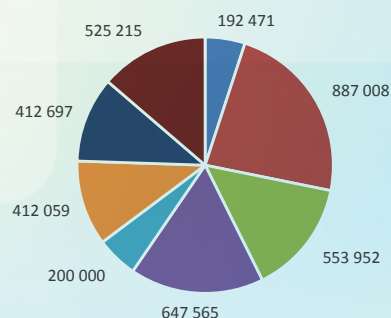
Nazwa beneficjenta	Tytuł operacji	Typ operacji	Koszt całkowity operacji	Kwota EFRROW
Gmina Dąbrówka	Rozbudowa sali widowiskowej przy GCK w Dąbrówce i świetlicy na potrzeby Koła Gospodyń Wiejskich	infrastruktura publiczna	347 474	192 471
Gmina Jadów	Modernizacja obiektu Gminnego Ośrodka Kultury w Jadowie	infrastruktura publiczna	587 882	359 126
Gmina Jadów	Zagospodarowanie centrum miejscowości Szewnica - budowa chodnika przy ulicy Kościelnej, oraz centrum miejscowości Borzymy - budowa chodnika przy ulicy Kuracyjnej	infrastruktura publiczna	114 637	55 920
Gmina Jadów	Modernizacja świetlicy wiejskiej w Sulejowie	infrastruktura publiczna	499 777	246 599
Gmina Jadów	Zagospodarowanie centrum miejscowości Nowy Jadów - budowa chodnika wzdłuż drogi gminnej 430222W	infrastruktura publiczna	522 105	225 363
Gmina Klembów	Budowa ogólnie dostępnego, sztucznie oświetlonego, wielofunkcyjnego boiska o sztucznej nawierzchni przy zespole szkół w Klembowie	zaspakajanie potrzeb społecznych w zakresie turystyki	404 917	248 924

Umowy podpisane w ramach działania Odnowa i rozwój wsi cd.

Gmina Klembów	Budowa boiska wielofunkcyjnego z oświetleniem oraz zagospodarowanie terenu (chodniki, ogrodzenie) - działka nr 46 w miejscowości Wola Raszewska	zaspakajanie potrzeb społecznych w zakresie turystyki	608 795	305 028
Gmina Poświętne	Remont budynku świetlicy wiejskiej w miejscowości Wola Cygowska	infrastruktura publiczna	282 035	171 972
Gmina Poświętne	Budowa boiska sportowego wielofunkcyjnego w Cygowie gmina Poświętne	zaspakajanie potrzeb społecznych w zakresie turystyki	594 113	311 000
Gmina Poświętne	Budowa placu zabaw w miejscowości Czubajowizna	zaspakajanie potrzeb społecznych w zakresie turystyki	110 616	71 945
Gmina Poświętne	Budowa placu zabaw w miejscowości Ręczaje Polskie	zaspakajanie potrzeb społecznych w zakresie turystyki	142 447	92 648
Gmina Radzymin	Budowa boiska ogólnodostępnego w Słupnie	zaspakajanie potrzeb społecznych w zakresie turystyki	313 467	200 000
Gmina Strachówka	Remont, modernizacja i wyposażenie pomieszczeń remizy strażackiej, remont placu i nadbudowa dachu	infrastruktura publiczna	329 149	143 722
Gmina Strachówka	Wykonanie docieplenia ścian budynku remizo-świetlicy OSP w Strachówce, wykonanie elewacji, wyposażenie mini siłowni OSP	infrastruktura publiczna	120 504	64 047
Gmina Strachówka	Remont i modernizacja budynku świetlicy wiejskiej w Jadwisinie	infrastruktura publiczna	383 421	204 290
Gmina Tłuszcz	Budowa wielofunkcyjnego boiska sportowego w miejscowości Stryjki, gmina Tłuszcz	zaspakajanie potrzeb społecznych w zakresie turystyki	237 946	145 113
Gmina Tłuszcz	Budowa wielofunkcyjnego boiska sportowego w Jasienicy	zaspakajanie potrzeb społecznych w zakresie turystyki	411 411	267 584
Gmina Wołomin	Budowa ogólnodostępnego kompleksu rekreacyjno sportowego w Zagościńcu (zagospodarowanie terenu - boiska szkolne)	zaspakajanie potrzeb społecznych w zakresie turystyki	435 630	255 407
Gmina Wołomin	Budowa ogólnodostępnych boisk w Duczkach (modernizacja boisk szkolnych do gry w siatkówkę i koszykówkę z gumopodobną nawierzchnią)	zaspakajanie potrzeb społecznych w zakresie turystyki	353 755	230 084
Gmina Wołomin	Rowerem po Parku Kulturowym „Ossów - Wrota Bitwy Warszawskiej 1920 roku”	zaspakajanie potrzeb społecznych w zakresie turystyki	77 289	39 724
			6 877 371	3 830 967

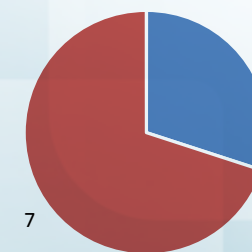
Wartość dofinansowania ze środków EFRROW w podziale na gminy w ramach działania Odnowa i rozwój wsi

- Gmina Dąbrówka (1 umowa)
- Gmina Jadów (4 umowy)
- Gmina Klembów (2 umowy)
- Gmina Poświętne (4 umowy)
- Gmina Radzymin (1 umowa)
- Gmina Strachówka (3 umowy)
- Gmina Tłuszcz (2 umowy)
- Gmina Wołomin (3 umowy)



Efekty rzeczowe zakończonych inwestycji (zakończono 10 projektów)

- Świetlice i domy kultury
- Obiekty sportowe, place zabaw, miejsca rekreacji

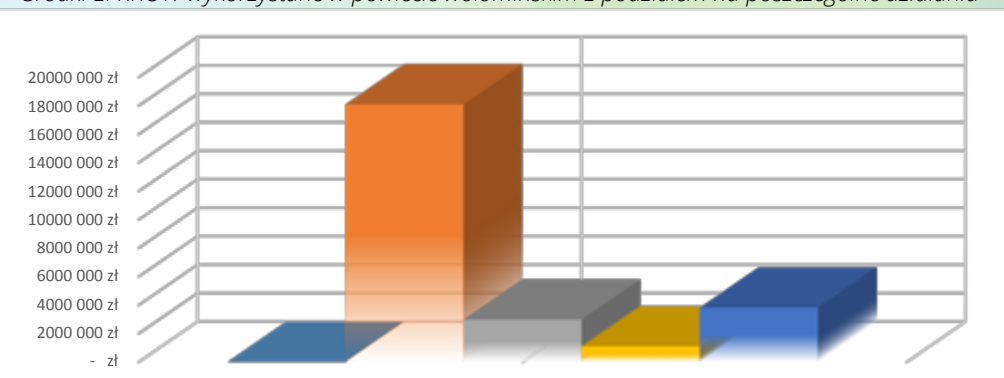


Podsumowanie

Program Rozwoju Obszarów Wiejskich 2007-2013 otworzył nowe szanse dla mieszkańców wsi oraz małych miast i był niewątpliwie wsparciem dla przemian jakie się tam dokonały. Aktywność środowisk wiejskich w pozyskiwaniu funduszy unijnych w bardzo korzystny sposób wpływa na wzrost poziomu i jakości życia na wsi, na wielofunkcyjny rozwój terenów wiejskich, a także na planową ochronę środowiska naturalnego. Korzyści te są wszakże uzależnione od napływu środków publicznych. Spójrzmy na efekty dokonanych w powiecie wołomińskim. A oto co zostało zrobione:

Wartość dofinansowania na 1 mieszkańca - **109 zł**; Wodociągi - **29,9 km**
 Kanalizacja sieciowa - **3,9 km**; Centra wsi - **4**; Świetlice i domy kultury - **4**
 Obiekty sportowe, place zabaw - **2**; Tereny zielone, parki - **1**; Obiekty małej architektury - **1**
 Udostępnianie urządzeń i sprzętu - **2**; Organizacja szkoleń - **2**
 Organizacja imprez kulturalnych i promocyjnych - **16**; Promocja lokalnej twórczości kulturalnej - **1**; Promocja lokalnej przedsiębiorczości - **7**; Remont, wyposażenie świetlic wiejskich - **1**; Punkty informacji turystycznej - **2**; Obiekty małej architektury turystycznej i rekreacyjnej - **7**; Remont, wyposażenie muzeów - **1**; Kulturowanie miejscowych tradycji i obrzędów - **5**; Promocja lokalnego dziedzictwa kulturowego - **7**; Wykorzystanie energii pochodzącej ze źródeł odnawialnych - **1**
 Inwestycje w ramach PROW odmieniły wołomińskie gminy. Skalę tej odmiany pokazuje również wartość dofinansowania na 1 mieszkańca najludniejszego powiatu na Mazowszu.

Środki EFRROW wykorzystane w powiecie wołomińskim z podziałem na poszczególne działania



Działanie	Wartość (zł)
Działanie 125	2 989 906
Działanie 321	18 093 370
Działanie 313, 322, 323	1 106 428
Działanie Leader Małe Projekty	1 106 428
Działanie Leader Odnowa Wsi	3 830 967