



POWIAT
PŁOCKI



Zauważ
PROW 2007-2013
wokół siebie



Krajowa Sieć Obszarów Wiejskich



Szanowni Państwo,



za nami 10 lat członkostwa Polski w Unii Europejskiej. Przez ten czas Mazowsze wiele zyskało. Zmieniły się nie tylko miasta, ale i tereny wiejskie. Ważnym źródłem wsparcia przy podnoszeniu standardu życia na wsi były inwestycje realizowane w ramach Programu Rozwoju Obszarów Wiejskich na lata 2007-2013. Nowe drogi, sieci kanalizacyjne, wodociągi, skwery czy place zabaw to tylko przykłady z setek inwestycji, które udało się nam wspólnie zrealizować.

Przed nami kolejne wyzwania. Kluczowym przedsięwzięciem jest „Internet dla Mazowsza”, dzięki któremu zlikwidujemy tzw. białe plamy w dostępie do Internetu. W efekcie 90 proc. mieszkańców Mazowsza będzie miało szansę na korzystanie z sieci. Ponadto w ramach Programu Rozwoju Obszarów Wiejskich na lata 2014-2020 nadal będziemy wspierać projekty, których celem jest walka z bezrobociem, aktywizacja ludności wiejskiej oraz promocja innowacyjnych produktów czy wyrobów.

Proponowany przez Krajową Sieć Obszarów Wiejskich największy w ostatnich latach cykl informacyjno-promocyjny umożliwi właśnie wymianę informacji w zakresie dobrych praktyk i wykorzystania środków z UE w województwie mazowieckim.

Na 37 jednodniowych konferencjach będziemy rozmawiać o prawidłowo realizowanych projektach z beneficjentami i potencjalnymi beneficjentami funduszy unijnych na terenach wiejskich. Cykl skierowany jest do organizacji pozarządowych działających w obszarze wsi i rolnictwa, związków zawodowych i branżowych, partnerów społeczno-gospodarczych, ośrodków doradztwa rolniczego, izb rolniczych, lokalnych grup działania, instytucji naukowo-badawczych, uczelni wyższych, szkół rolniczych i samorządów lokalnych, a jego celem jest przeprowadzenie dyskusji na temat efektów dotychczasowych działań Samorządu Województwa Mazowieckiego w zakresie wspierania rozwoju obszarów wiejskich. Serdecznie zapraszam Państwa na wspomniane spotkania i zachęcam do czynnego w nich udziału.

Z wyrazami szacunku

A handwritten signature in blue ink, appearing to read 'Adam Struzik', written in a cursive style.

Adam Struzik
Marszałek Województwa Mazowieckiego

Program Rozwoju Obszarów Wiejskich na lata 2007-2013 jest instrumentem realizacji polityki Unii Europejskiej w dziedzinie rozwoju obszarów wiejskich. Program określa cele, priorytety oraz zasady, na podstawie których wspierane są działania dotyczące tej problematyki. Realizowanie strategicznych założeń Programu możliwe jest dzięki działaniom podejmowanym na rzecz rozwoju obszarów wiejskich w ramach osi priorytetowych. Wszystkie działania współfinansowane są z Europejskiego Funduszu Rolnego na Rzecz Rozwoju Obszarów Wiejskich (EFRROW) oraz środków krajowych.

Dzięki pozyskanym pieniądząm w ramach PROW na lata 2007-2013 możliwe było dofinansowanie m.in. takich przedsięwzięć jak: budowa sieci wodociągowych i kanalizacyjnych, oczyszczalni ścieków, projektów obejmujących wykorzystanie energii ze źródeł odnawialnych, a także kształtowanie przestrzeni publicznej.

PROW na lata 2007-2013 obejmował 22 działania realizowane w czterech osiach:

Oś 1 - Poprawa konkurencyjności sektora rolnego i leśnego

Oś 2 - Poprawa stanu środowiska naturalnego i obszarów wiejskich

Oś 3 - Jakość życia na obszarach wiejskich i różnicowanie gospodarki wiejskiej

Oś 4 - Leader.

Działania skupione w dwóch pierwszych osiach mają na celu dostosowanie rolnictwa i leśnictwa do rosnących standardów UE, także związanych z ochroną środowiska. Są one kierowane przede wszystkim do producentów rolnych. Natomiast przedsięwzięcia wspierane w osi trzeciej uzupełniają realizowane w dwóch pierwszych osiach. Mają one w zintegrowany sposób różnicować działalność gospodarczą oraz tworzyć miejsca pracy poza rolnictwem, jak również poprawiać jakość życia mieszkańców wsi i obszarów wiejskich. Wdrażanie działań osi Leader opiera się przede wszystkim na wykorzystaniu wiedzy i doświadczenia lokalnej społeczności dla rozwoju regionu. Włączanie partnerów społecznych i gospodarczych do planowania i realizacji lokalnych inicjatyw ma na celu lepsze określenie problemów występujących na konkretnym terenie i znalezienie właściwych sposobów na ich rozwiązanie. Głównym partnerem w tym podejściu są Lokalne Grupy Działania.

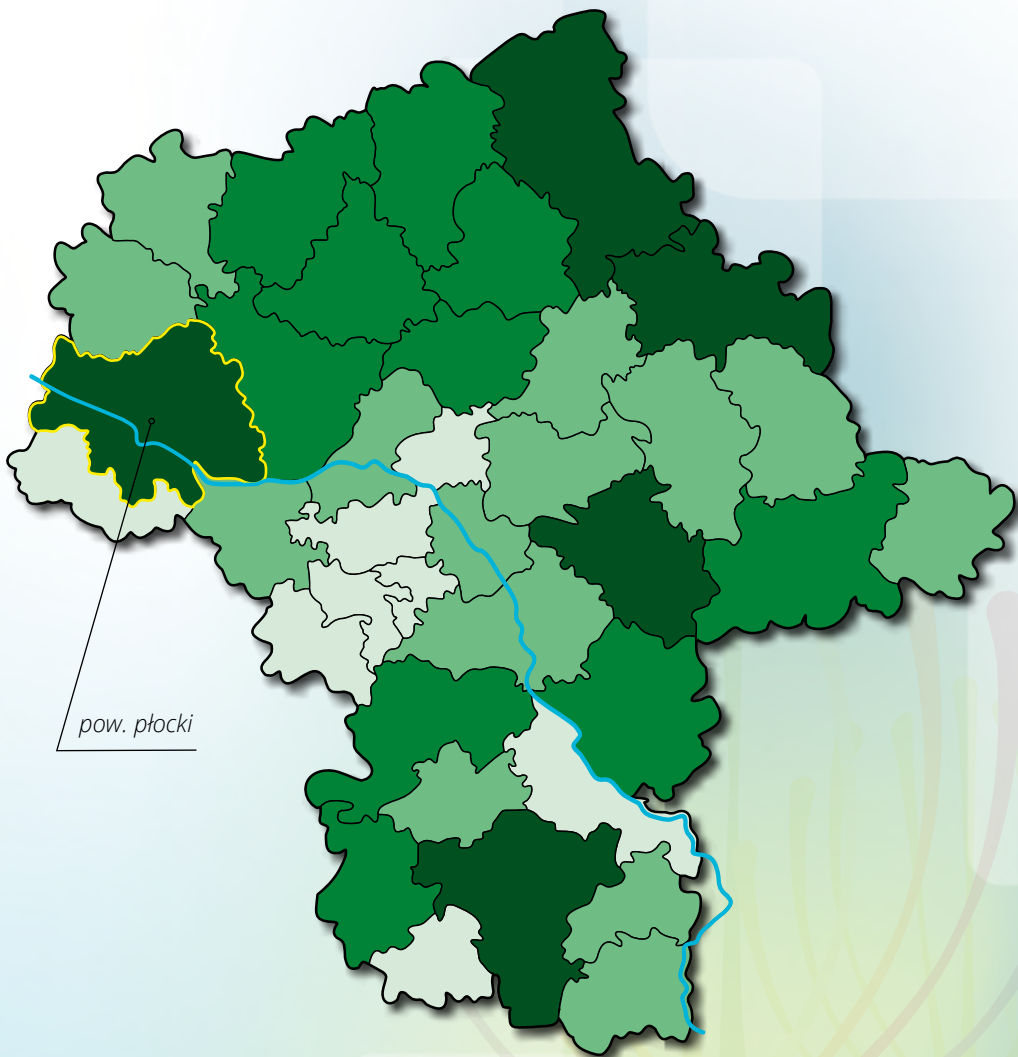
Instytucją zarządzającą PROW 2007-2013 jest minister rolnictwa i rozwoju wsi, który część zadań przekazał samorządom regionalnym. Samorząd Województwa Mazowieckiego wdraża następujące działania objęte Programem:

- 125 - poprawianie i rozwijanie infrastruktury związanej z rozwojem i dostosowaniem rolnictwa i leśnictwa: schemat I - scalanie gruntów; schemat II - gospodarowanie rolniczymi zasobami wodnymi (limit łączny pomocy 46,3 mln euro)
- 321 - podstawowe usługi dla gospodarki i ludności wiejskiej (kwota wsparcia 164,1 mln euro)
- 313, 322, 323 - odnowa i rozwój wsi (pomoc na sumę 43,3 mln euro)
- Leader (budżet ogólny wynosi 337 mln zł, z czego działania wdrażane przez samorząd województwa - 268 mln zł).

PROW cieszy się bardzo dużym zainteresowaniem beneficjentów. Środki są wykorzystywane na Mazowszu efektywnie i będą w pełni rozdysponowane w ramach przyznanego limitu. Dotychczas zakontraktowano ponad 80% funduszy. Większość projektów została rozliczona, a pozostałe są weryfikowane zgodnie z terminami określonymi w umowach (nawet do 2015 roku).

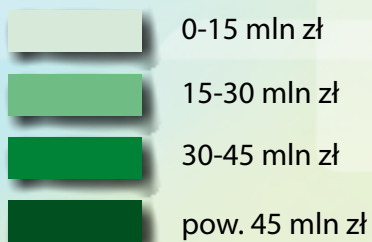
W niniejszej broszurze zaprezentowano dane wg stanu z 31.03.2014 roku.

Wartość otrzymanej pomocy EFRROW w podziale na powiaty



pow. płocki

Wykorzystanie środków EFRROW w mln zł



Liczba projektów:
164

Wartość projektów:
120,4 mln zł

Wartość dofinansowania:
60,9 mln zł



Słowo o powiecie

Powiat ziemski płocki, zamieszany przez 111 tys. ludzi, jest jednym z największych na Mazowszu i w kraju. Jego powierzchnia wynosi 1796 km². Współtworzy go 15 samorządów: trzy miejsko-gminne (Drobin, Gąbin, Wyszogród) i 12 wiejskich (Bielsk, Bodzanów, Brudzeń Duży, Bulkowo, Łąck, Mała Wieś, Nowy Duninów, Radzanowo, Słubice, Słupno, Stara Biała, Staroźreby).

W ogólnej powierzchni powiatu użytki rolne stanowią 73%. Prawie 40% mieszkańców utrzymuje się wyłącznie z rolnictwa. Średnia powierzchnia gospodarstwa rolnego jest wyższa niż średnia krajowa oraz województwa i wynosi 9,7 ha.

Najbogatsza na Mazowszu sieć jezior i malowniczy krajobraz Wisły, meandrujące rzeki, rzeczki i strumyki są tu rajem dla amatorów sportów wodnych. Powiat płocki doskonale spełnia warunki do plażowania i kąpieli. „Perłęką” architektoniczną jest pałac w Łącku z 1873 r. Spośród pałaców i dworów: w Słubicach, Bromierzyku czy Worowicach urzeka urodą dwór w Kucharach, gdzie mieszkała i tworzyła Helena Mniszkówna, autorka „Trędowatej”.

Działanie 125 Scalanie i melioracje

Obejmuje ono m.in. scalanie gruntów rolnych, urządzenie dróg dojazdowych, gospodarowanie rolniczymi zasobami wody w celu poprawy jakości gleb, a także zwiększenie retencji mającej podnieść poziom bezpieczeństwa mieszkańców przed powodzią. W związku z tym realizowana jest melioracja, sieć drenarska, buduje się lub naprawia wały przeciwpowodziowe, regulacji poddawane są rzeki. Na wszystkie projekty w tym działaniu Mazowsze otrzymało 46,3 mln euro.

W powiecie płockim w ramach tego działania projekty realizowane są w gminach: Bielsk, Bodzanów, Bulkowo, Gąbin(2), Mała Wieś, Nowy Duninów, Słupno, Stara Biała, Staroźreby.

Umowy podpisane w ramach działania 125

Tytuł operacji	Rodzaj melioracji	Koszty całkowite	EFROW	gmina
Rzeka Gąbinianka – przebudowa przekroju podłużnego i poprzecznego koryta w km 11+930-16+980	Podstawowe	364 155	213 213	Gąbin
Rurociąg łączący Kanał Jordanowski z Kanałem Ciechomiczkiem	Podstawowe	177 113	98 598	Gąbin
Rzeka Płonka- przebudowa przekroju podłużnego i poprzecznego koryta w km 44+692-47+200	Podstawowe	393 087	226 726	Staroźreby
Remont jazu w Soczewce wraz z budową przeplawki dla ryb – rz. Skrwia Lewa w km 2+200	Podstawowe	1 176 011	645 089	Nowy Duninów
Sikórz – Kamionki II – etap VIII – melioracje użytków rolnych	Szczegółowe	2 085 117	1 233 457	Stara Biała
Kuchary Jezewo – melioracje gruntów, gm. Bielsk	Szczegółowe	4 966 988	2 948 272	Bielsk
Konstrukcja i montaż czyszczarki i krat w pompowni Wykowo	Podstawowe	380 382	227 299	Słupno

Remont (modernizacja) pompowni Podgórze	Podstawowe	2 139 315	1 271 946	Mała Wieś
Rzeka Mołtawa-budowa przegrody dolinowej w miejscowości Stanowo, gm. Bodzanów	Podstawowe	4 222 098	2 469 363	Bodzanów
Archutowo III etap II - melioracja gruntów, gm. Bulkowo	Szczegółowe	1 758 283	1 072 124	Bulkowo
		17 662 550	10 406 086	

Dotychczas zakończono realizację 8 projektów, których efekty przedstawia tabela

Budowle piętrzące, budowle upustowe, stopnie wodne - (szt.)	Stacje pomp	Kształtowanie przekroju podłużnego i poprzecznego cieków naturalnych (km)	Rowy - (km)	Sieć drenarska - (km)
1	2	14	9	357

Działanie 321 Podstawowe usługi dla gospodarki i ludności wiejskiej

Jest ono związane z rozwijaniem infrastruktury technicznej, zapewniającej dostęp do podstawowych usług dla ludności i gospodarki. Pomoc z pieniędzy unijnych udzielana jest na realizację projektów w dziedzinie gospodarki wodno-ściekowej, tworzenia systemu zbioru, segregacji i wywozu odpadów komunalnych, wytwarzania lub dystrybucji energii pochodzącej ze źródeł odnawialnych, oraz budowania infrastruktury szerokopasmowego Internetu. Limit pomocy finansowej w tym działaniu dla regionu wynosi 164,1 mln euro. Projekty dotyczą m.in. budowy wodociągów i kanalizacji, oczyszczalni ścieków (w tym zagrodowych), stacji uzdatniania wody, targowisk.

Umowy w zakresie działania 321 zawarły gminy: Bielsk, Bodzanów(2), Brudzeń Duży, Bulkowo(2), Drobin, Gąbin(4), Nowy Duninów(2), Radzanowo, Słubice, Stara Biała (2), Staroźreby (2) i Wyszogród (3).

Umowy podpisane w ramach działania 321

Nazwa beneficjenta	Tytuł operacji	Koszty całkowite	Środki EFRR	Zakres
Gmina Bielsk	Rozbudowa i modernizacja oczyszczalni ścieków w miejscowości Bielsk	6 579 900	4 000 000	gospodarka wodno-ściekowa
Gmina Bodzanów	Budowa sieci kanalizacji sanitarnej w miejscowościach Niesuchowo, Nowe Miszewo, Miszewo Murowane	2 849 476	1 752 126	gospodarka wodno-ściekowa
Gmina Bodzanów	Kompleksowe uporządkowanie gospodarki wodno-ściekowej na terenie gminy Bodzanów	5 907 861	2 256 854	gospodarka wodno-ściekowa
Gmina Brudzeń Duży	Budowa oczyszczalni ścieków oraz budowa kanalizacji sanitarnej z przykanalikami w miejscowości Siecień	6 058 974	2 346 399	gospodarka wodno-ściekowa
Gmina Bulkowo	Remont stacji uzdatniania wody w Bulkowie wraz z wymianą rur wodociągowych w miejscowości Osiek, gm. Bulkowo	744 168	457 480	gospodarka wodno-ściekowa
Gmina Bulkowo	Budowa kanalizacji sanitarnej i wymiana sieci wodociągowej dla osiedla mieszkaniowego w Plichowie oraz budowa sieci wodociągowej na terenie gminy Bulkowo	694 239	421 688	gospodarka wodno-ściekowa
Gmina Drobin	Budowa oczyszczalni ścieków w Krajkowie	289 893	178 212	gospodarka wodno-ściekowa

Umowy podpisane w ramach działania 321 cd.

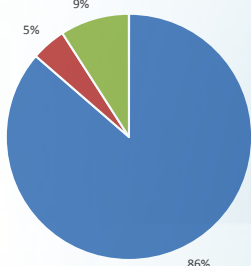
Gmina i Miasto Wyszogród	Modernizacja systemu gospdarki wodno-ściekowej w Wyszogrodzie - kanalizacja starego miasta i sieć wodociągowa ul. Rybaki	2 106 584	1 299 629	gospodarka wodno-ściekowa
Gmina i Miasto Wyszogród	Przebudowa i modernizacja targowiska miejsko-gminnego w Wyszogrodzie	4 336 128	1 000 000	budowy, przebudowy, remontu lub wyposażenia targowiska stałego
Gmina i Miasto Wyszogród	Uporządkowanie gospodarki wodno-ściekowej w gminie i mieście Wyszogród	5 895 465	2 704 969	gospodarka wodno-ściekowa
Gmina Nowy Duninów	Budowa kanalizacji sanitarnej w m. Brwilno, Soczewka, Brwilno Dolne, Wola Brwileńska - etap I i II w m. Brwilno Dolne i Wola Brwileńska	2 161 233	1 252 943	gospodarka wodno-ściekowa
Gmina Nowy Duninów	Rozbudowa istniejącej oczyszczalni ścieków w Nowym Duninowie gm. Nowy Duninów	2 566 863	1 500 004	gospodarka wodno-ściekowa
Gmina Radzanowo	Rozbudowa systemu kanalizacji sanitarnej w miejscowości Radzanowo wraz z rozbudową Oczyszczalni Ścieków w Woźnikach i modernizacją Stacji Uzdantniania Wody w Juryszewie	4 304 947	2 598 235	gospodarka wodno-ściekowa
Gmina Słubice	Rozbudowa sieci kanalizacyjnej w m. Słubice, ul. Wiślana	1 306 046	784 330	gospodarka wodno-ściekowa
Gmina Stara Biała	Budowa kanalizacji sanitarnej w miejscowości Brwilno, gm. Stara Biała - etap II	2 121 140	1 306 700	gospodarka wodno-ściekowa
Gmina Stara Biała	Budowa sieci wodociągowej oraz sieci kanalizacji sanitarnej na terenie gminy Stara Biała	1 844 169	1 126 133	gospodarka wodno-ściekowa
Gmina Staroźreby	Budowa sieci kanalizacyjnej z przyłączami w gminie Staroźreby	7 884 651	2 978 008	gospodarka wodno-ściekowa
Gmina Staroźreby	Remont oczyszczalni ścieków w miejscowości Staroźreby	1 303 441	776 774	gospodarka wodno-ściekowa
Miasto i Gmina Gąbin	Modernizacja i rozbudowa oczyszczalni ścieków w Gąbinie	4 725 332	2 224 899	gospodarka wodno-ściekowa
Miasto i Gmina Gąbin	Przebudowa targowiska miejskiego w Gąbinie	1 672 862	603 819	budowy, przebudowy, remontu lub wyposażenia targowiska stałego
Miasto i Gmina Gąbin	Alternatywne źródło energii w mieście i gminie Gąbin - edukacja i ekonomia	390 268	237 968	wytwarzania lub dystrybucji energii ze źródeł odnawialnych, w szczególności wiatru, wody, energii geotermalnej, słońca, biogazu albo biomasy
Miasto i Gmina Gąbin	Budowa sieci kanalizacji sanitarnej na osiedlu Nr 3 w Gąbinie	1 066 410	624 745	gospodarka wodno-ściekowa
		66 810 049	32 431 915	

Podział projektów pod względem zakresu inwestycji

Gospodarka wodno-ściekowa

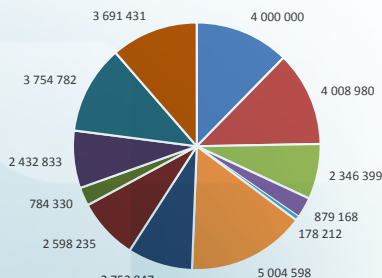
Wytwarzania lub dystrybucji energii ze źródeł odnawialnych, w szczególności wiatru, wody, energii geotermalnej, słońca, biogazu albo biomasy

Budowy, przebudowy, remontu lub wyposażenia targowiska stałego



Wartość dofinansowania ze środków EFROW w podziale na gminy w ramach działania 321

- Gmina Bielsk (1 umowa)
- Gmina Bodzanów (2 umowy)
- Gmina Brudzeń Duży (1 umowa)
- Gmina Bulkowo (2 umowy)
- Gmina Drobin (1 umowa)
- Gmina i Miasto Wyszogród (3 umowy)
- Gmina Nowy Duninów (2 umowy)
- Gmina Radzanowo (1 umowa)
- Gmina Słubice (1 umowa)
- Gmina Stara Biała (2 umowy)
- Gmina Staroźreby (2 umowy)
- Miasto i Gmina Gąbin (4 umowy)



Na dzień 31.03.2014 zakończono realizację 13 projektów, których efekty przedstawia poniższa tabela

Liczba km wybudowanych sieci w wyniku realizacji programu z wyłączeniem przyłączy		Energia ze źródeł odnawialnych (MW)	Liczba wybudowanych oczyszczalni ścieków (szt.)
Wodociagowych (km)	Kanalizacyjnych sieciowych (km)		
7,78	65,88	0,23	3

Działanie 313, 322, 323 Odnowa i rozwój wsi

Celem tego działania jest wpływanie na poprawę jakości życia przez zaspokojenie potrzeb społecznych i kulturowych mieszkańców oraz promowanie terenów wiejskich. Chodzi również o rozwój tożsamości lokalnej społeczności, zachowanie dziedzictwa kulturowego i specyfiki obszarów wiejskich, a także o zwiększanie ich atrakcyjności turystycznej i inwestycyjnej. Przyznany Mazowszu limit pomocy unijnej wynosi 43,3 mln euro. W tym działaniu gminy budują świetlice i domy kultury, porządkują centra wsi, powstają ścieżki rowerowe, place zabaw, obiekty sportowe i turystyczne, tereny zielone, odnawiane są miejsca pamięci i pomniki historii.

W omawianym działaniu umowy podpisały gminy: Bielsk, Bodzanów (2), Drobin (2), Duninów, Gąbin, Łąck, Mała Wieś, Radzanowo (2), Słupno, Stara Biała (3), Staroźreby (3), Wyszogród (2), a także: M-GBP w Drobinie, GCKiS w Bodzanowie, parafia w Troszynie Polskim (gm. Gąbin), M-GOK w Gąbinie, GOK w Radzanowie oraz MiGBP w Wyszogrodzie.

Umowy podpisane w ramach działania 313, 322, 323

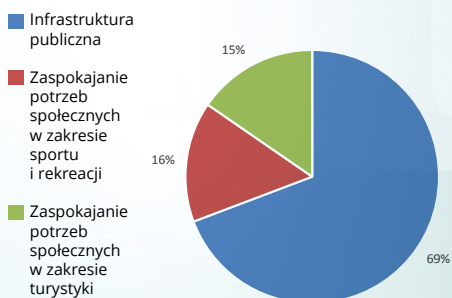
Nazwa beneficjenta	Tytuł projektu	Kwota EFROW	Typ operacji
Gmina Bielsk	Przedudowa i modernizacja przestrzeni publicznej rynku wsi gminnej Bielsk - etap II	500 000	infrastruktura publiczna
Gmina Bodzanów	Zmiana sposobu użytkowania pomieszczeń Domu Parafialnego w Bodzanowie z przeznaczeniem na Ośrodek Kultury i Sportu wraz z wyposażeniem placu zabaw	276 786	infrastruktura publiczna

Umowy podpisane w ramach działania 313, 322, 323 cd.

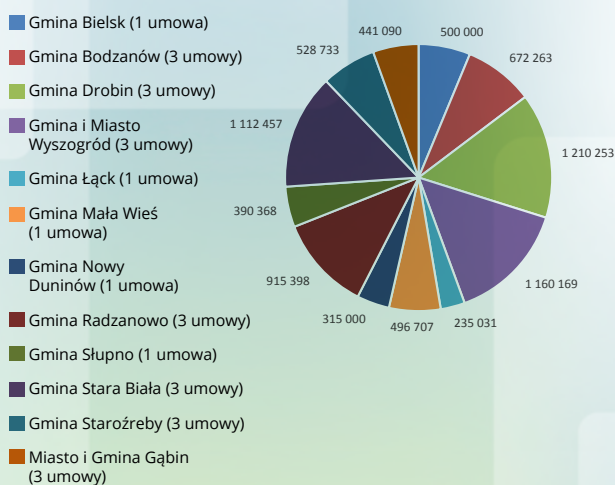
Gmina Bodzanów	Zagospodarowanie parku w centrum miejscowości Chodkowo - etap I	104 556	infrastruktura publiczna
Gmina Drobin	Urządzenie centrum wsi Łęg Probostwo	500 000	infrastruktura publiczna
Gmina Drobin	Odnowa wsi Rogotwórski i Kozłowo	210 253	infrastruktura publiczna
Gmina i Miasto Wyszogród	Urządzanie Parku Miejskiego Zamkowa	301 922	zaspokajanie potrzeb społecznych w zakresie sportu i rekreacji
Gmina i Miasto Wyszogród	Urządzenie przestrzeni publicznej w gminie i mieście Wyszogród	500 000	infrastruktura publiczna
Gmina Łąck	Budowa ścieżki rowerowej przy drodze powiatowej nr 322 na odcinku Łąck-Sendeń Duży o długości 1,7 km - etap II	235 031	zaspokajanie potrzeb społecznych w zakresie turystyki
Gmina Mała Wieś	Renowacja zabytkowego parku i systemu wodnego parku w Małej Wsi	496 707	zaspokajanie potrzeb społecznych w zakresie sportu i rekreacji
Gmina Nowy Duninów	Budowa boiska sportowego przy Szkole Podstawowej w Soczewce, gm. Nowy Dunin	315 000	zaspokajanie potrzeb społecznych w zakresie turystyki
Gmina Radzanowo	Zagospodarowanie przestrzeni publicznej centrum Radzanowo poprzez budowę chodnika, odnowienie placu wraz z budową oświetlenia	458 586	infrastruktura publiczna
Gmina Radzanowo	Rozbudowa wraz z przebudową Domu Ludowego w Rogozinie	370 724	infrastruktura publiczna
Gmina Słupno	Budowa świetlicy wiejskiej w Cekanowie	390 368	infrastruktura publiczna
Gmina Stara Biała	Budowa świetlic wiejskich	371 857	infrastruktura publiczna
Gmina Stara Biała	Budowa zespołu rekreacyjno-sportowego w miejscowości Biała	411 389	zaspokajanie potrzeb społecznych w zakresie sportu i rekreacji
Gmina Stara Biała	Budowa zespołu rekreacyjno-wypoczynkowego w miejscowości Nowe Proboszczewice	329 211	zaspokajanie potrzeb społecznych w zakresie sportu i rekreacji
Gmina Staroźreby	Budowa placu zabaw we wsi Staroźreby	142 758	zaspokajanie potrzeb społecznych w zakresie turystyki
Gmina Staroźreby	Budowa świetlicy wiejskiej we wsi Nowa Wieś	327 439	infrastruktura publiczna
Gmina Staroźreby	Budowa placu zabaw we wsi Nowa Góra	58 536	infrastruktura publiczna
Gminne Centrum Kultury i Sportu w Bodzanowie	Budowa Wiejskiego Centrum Tradycji i Kultury w Gąsewie wraz z infrastrukturą towarzyszącą	290 921	infrastruktura publiczna
Gminny Ośrodek Kultury w Radzanowie	Przebudowa filii Gminnego Ośrodka Kultury w miejscowości Kosino	86 088	infrastruktura publiczna
Miasto i Gmina Gąbin	Rewitalizacja i odnowa przestrzeni publicznej w Gąbinie	316 012	zaspokajanie potrzeb społecznych w zakresie turystyki
Miejska i Gminna Biblioteka Publiczna w Wyszogrodzie	Rębowski Dom Kultury	358 247	infrastruktura publiczna
Miejsko Gminny Ośrodek Kultury	Remont świetlicy środkowiskowej w miejscowości Nowy Kamień na potrzeby Miejsko-Gminnego Ośrodka Kultury	79 610	infrastruktura publiczna

Miejsko-Gminna Biblioteka Publiczna w Drobiniu	Modernizacja przestrzeni publicznej w Drobiniu poprzez odnowę rynku - etap II	500 000	infrastruktura publiczna
Parafia rzymskokatolicka pw. Św. Leonarda w Troszynie Polskim	Odnowa placu celebracji i parkingu przy Kościele Parafialnym pw. Św. Leonarda w Troszynie Polskim	45 468	infrastruktura publiczna
		7 977 469	

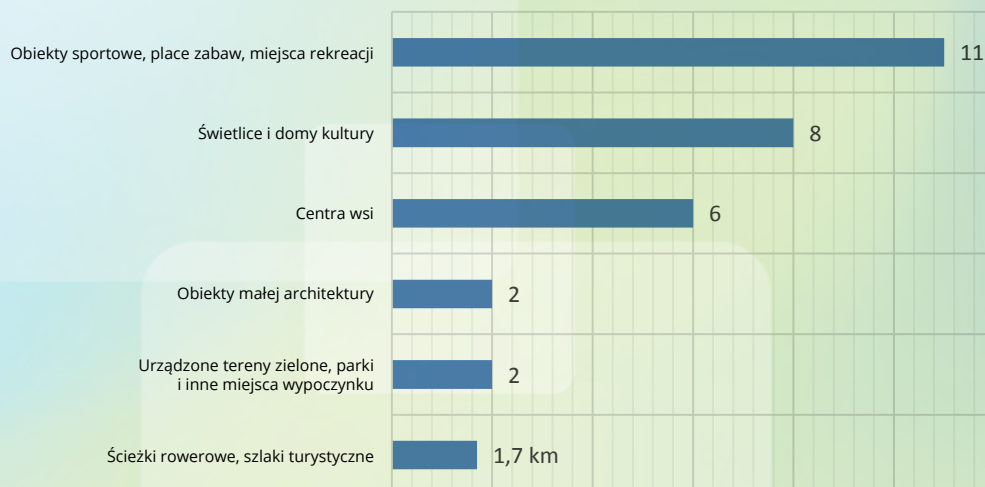
Podział projektów pod względem zakresu inwestycji



Wartość dofinansowania ze środków EFRROW w podziale na gminy w ramach działania 313, 322, 323



Na dzień 31.03.2014 zakończono realizację 21 projektów, których efekty prezentuje tabela poniżej



LEADER

To podejście jest skuteczną metodą wspierania procesów rozwojowych na wsi, opartą na aktywności mieszkańców, którzy decydują co i jak chcą zrobić dla społeczności, w której żyją. LGD tworzą równoprawni partnerzy publiczni, prywatni i społeczni. W tej chwili na Mazowszu jest 35 LGD (plus dwie LGD mające siedzibę poza województwem, ale obejmujące również mazowieckie gminy), które mają do dyspozycji 337 mln zł. Największą LGD współtworzy 140 tys. mieszkańców w 23 gminach (przeciętnie LGD to ok. 7 gmin).

W powiecie płockim funkcjonują trzy lokalne grupy działania:

- LGD Fundacja „Aktywni Razem” ma siedzibę w Łącku; jej członkami są gminy: Gąbin, Gostynin, Iłów, Łąck, Nowy Duninów, Pacyna, Sanniki, Słubice i Szczawin Kościelny;

- LGD „Stowarzyszenie Rozwoju Ziemi Płockiej” z siedzibą w Bielsku współtworzą: Bielsk, Brudzeń Duży, Drobin, Słupno, Stara Biała i Starożreby;

- LGD „Razem dla Rozwoju” jest obecna na terenie ośmiu gmin: Bodzanowa, Bulkowa, Czerwińska n./Wisłą, Małej Wsi, Młodzieszyna, Radzanowa, Wyszogrodu i Zakroczymia. Biuro Grupy znajduje się w Wyszogrodzie.

Działanie 413

Opracowany przez LGD plan pracy w postaci Lokalnej Strategii Rozwoju ma na celu m.in. poprawę jakości życia, tworzenie pozarolniczych miejsc pracy, aktywizowanie mieszkańców, promocję twórczości kulturalnej. W ramach realizacji LSR Lokalnej Grupy Działania wybierają projekty, które następnie trafiają do samorządów wojewódzkich (tzw. Małe Projekty oraz Odnowa i rozwój wsi). Wśród podpisanych na Mazowszu 1805 umów w kategorii „Małe Projekty” najwięcej (831) zawarły samorzady terytorialne. Najczęściej finansowane były szkolenia, imprezy kulturalne, zagospodarowanie przestrzeni publicznej, turystyka i rekreacja. W województwie mazowieckim limit pomocy na „Małe Projekty” wynosi 62,46 mln zł; w kategorii „Odnowa i rozwój Wsi” zawarto w tym czasie 538 umów najczęściej na projekty dotyczące infrastruktury publicznej, turystyki, sportu i rekreacji. W tym działaniu jest do rozdysponowania w regionie 139,2 mln zł.

To działanie zaowocowało w powiecie płockim 115 projektami (OW 28; MP 87) z kwotą dofinansowania 5,5 mln zł.

Działanie 421

Pozwala ono na podejmowanie wspólnych przedsięwzięć we współpracy międzyregionalnej lub międzynarodowej. Na Mazowszu w sumie realizowanych jest 29 projektów na kwotę około 3,3 mln zł, z dofinansowaniem unijnym wynoszącym 2,7 mln zł. Limit na działanie 421 w regionie ogółem to 6,04 mln zł.

LGD Fundacja „Aktywni Razem” realizuje dwa międzynarodowe projekty współpracy: dotyczący dziedzictwa kulturowego i przyrodniczego, oraz turystyczny mający na celu ożywienie gospodarcze. W sumie może przetrzymać na te cele 210 tys. zł.

Międzyregionalny projekt „Szlakiem Mazowieckiej Szwajcarii” jest wspólnym przedsięwzięciem Stowarzyszenia LGD „Razem dla Rozwoju” (161 tys. zł) i LGD „Stowarzyszenie Rozwoju Ziemi Płockiej” (146 tys.)

Działanie 431

Aby umożliwić efektywną pracę Lokalnym Grupom Działania wdrażającym strategię rozwoju, a także podnoszenie kwalifikacji jej członków, otrzymały one pomoc finansową na pokrycie kosztów funkcjonowania. Może ona dotyczyć m.in. wydatków administracyjnych, szkoleń, organizowania i przeprowadzania akcji promocyjnych lub kulturalnych na terenie realizowania lokalnych strategii rozwoju.

W tym działaniu LGD Fundacja „Aktywni Razem” ma do dyspozycji 2,23 mln zł, Stowarzyszenie LGD „Razem dla Rozwoju” 1,56 mln zł, a LGD „Stowarzyszenie Rozwoju Ziemi Płockiej” 1,41 mln zł.

LGD Fundacja „Aktywni Razem”

LGD Fundacja „Aktywni Razem” ma siedzibę w Łącku. Tworzy ją 12 gmin zamieszkałych przez 70 tys. ludzi : Baruchowo (woj. kuj.-pom.), Gąbin, Gostynin, Iłów, Kowal (miasto, woj. kuj.-pom.), Kowal (gmina, woj. kuj.-pom.), Łąck, Nowy Duninów, Pacyna, Sanniki, Słubice i Szczawin Kościelny. Łączna powierzchnia terenu, który obejmuje Grupa wynosi 1417 km². Z przeprowadzonych analiz wynika, że wśród szans obszaru LGD jest m.in. rozwój energetyki odnawialnej, zainteresowanie kupowaniem i odnową zabytków architektury, napływ aktywnych społecznie mieszkańców, rozwój turystyki i rekreacji. W Lokalnej Strategii Rozwoju nakreślono cele strategiczne, m.in. *ekologizację rolnictwa: *wzmocnienie sektora turystycznego; *informatyzację i upowszechnienie dostępu do Internetu.

LGD „Razem dla Rozwoju”

Grupę utworzyły gminy: Bodzanów, Bulkowo, Czerwińsk nad Wisłą, Mała Wieś, Młodzieszyn, Radzanowo, Wyszogród i Zakroczym, które zajmują 895 km² i wchodzi w skład powiatów: płockiego, płońskiego, nowodworskiego i sochaczewskiego. Na obszarze LGD mieszkają 53 tys. ludzi. Gospodarka zdominowana jest przez rolnictwo, lecz wśród pracujących mieszkańców większość utrzymuje się z pracy poza sektorem rolnym. Przeważa chów trzody chlewnej i bydła mlecznego oraz uprawa zbóż. Są również gospodarstwa wyspecjalizowane w uprawach owoców. Strategia Grupy wśród celów szczegółowych wymienia: * integrację mieszkańców wokół działań prorozwojowych; * rozwój infrastruktury o funkcjach społecznych; * aktywizację zawodową mieszkańców i rozwój przedsiębiorczości; * promocję i rozwój turystyki.

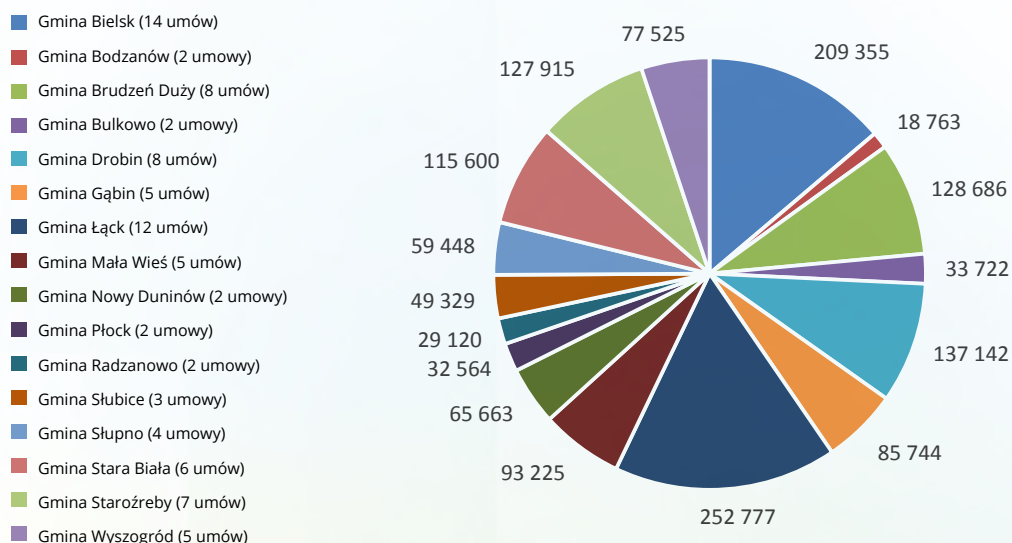
LGD Stowarzyszenie Rozwoju Ziemi Płockiej

Gminy tworzące Grupę zamieszkuje 49 tys. ludzi. Większość z nich utrzymuje się z rolnictwa. Użytki rolne w gminach stanowią od 64% do 88% powierzchni. Specyficzne dla terenu LGD jest znikome wykorzystanie warunków przyrodniczych, geograficznych oraz zabytków kultury materialnej do rozwoju lokalnego. Na obszarze Stowarzyszenia nie ma zakładów przemysłowych zagrażających środowisku naturalnemu, co dobrze rokuje dla agroturystyki. Podniesienie atrakcyjności turystycznej regionu * rozwój przedsiębiorczości i aktywności gospodarczej mieszkańców * ożywienie aktywności społecznej * rozwój turystyki poprzez wykorzystanie technologii informatycznych - oto cele, które Stowarzyszenie realizuje w myśl Lokalnej Strategii Rozwoju.

Budżety Lokalnych Grup Działania

Nazwa LGD	umowy ramowe - kwota								
	limit na działanie 413					limit na działanie 421	limit na działanie 431		
	ogółem 413	413-311	413-312	413-313.322.323	413 - małe projekty		ogółem 431	koszty bieżące	nabywanie umiejętności i aktywizacja
Aktywni Razem	12 922 436	1 050 335	1 618 998	6 425 056	3 828 047	210 063	2 230 609	1 667 131	563 478
Stowarzyszenie Lokalna Grupa Działania „Razem dla Rozwoju”	6 246 252	899 390	652 047	3 745 021	949 794	161 541	1 561 563	1 195 403	366 160
Stowarzyszenie Rozwoju Ziemi Płockiej	5 649 780	842 910	802 122	2 848 080	1 156 669	146 115	1 412 445	1 079 199	333 246

Wartość dofinansowania ze środków EFRROW w podziale na gminy w ramach działania LGD Małe Projekty



Umowy podpisane w ramach działania LGD Małe Projekty - Zakres operacji



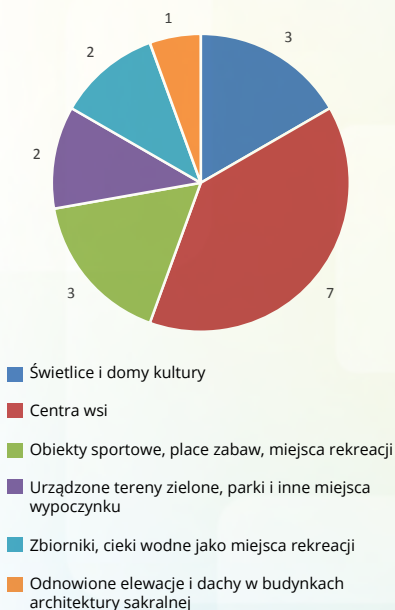
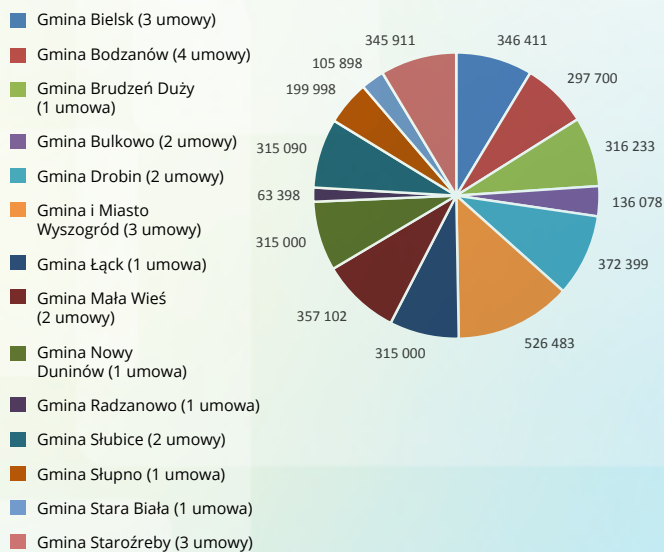
Umowy podpisane w ramach LGD Odnowa Wsi

Nazwa beneficjenta	Tytuł operacji	Typ operacji	Koszt całkowity operacji	Kwota EFRROW
Gmina Bielsk	Budowa placu zabaw w Bielsku	zaspokajanie potrzeb społecznych w zakresie turystyki	178 242	115 929

Gmina Bielsk	Przebudowa i modernizacja przestrzeni publicznej rynku wsi gminnej Bielsk - etap III	infrastruktura publiczna	117 711	76 353
Gmina Bielsk	Budowa placu zabaw w Ciachcinie Nowym	zaspokajanie potrzeb społecznych w zakresie turystyki	251 382	154 129
Gmina Bodzanów	Budowa chodnika w pasie drogi powiatowej nr 2956W Bodzanów-Kępa Polska w miejscowości Chodkowo	infrastruktura publiczna	172 615	107 119
Gmina Brudzeń Duży	Rewitalizacja zabytkowego parku w miejscowości Brudzeń Duży - I etap	zaspokajanie potrzeb społecznych w zakresie sportu i rekreacji	815 887	316 233
Gmina Bulkowo	Dokończenie budowy chodnika z elementami odwodnienia w miejscowości Blichowo	infrastruktura publiczna	147 720	96 078
Gmina Drobin	Modernizacja przestrzeni publicznej w mieście Drobin - etap III	infrastruktura publiczna	668 723	316 660
Gmina Drobin	Urządzenie placu zabaw na terenie Miejsko-Gminnego Ośrodka Sportu i Rekreacji w Drobinie	zaspokajanie potrzeb społecznych w zakresie turystyki	85 575	55 739
Gmina i Miasto Wyszogród	Nabrzeże Wiślane w Wyszogrodzie	zaspokajanie potrzeb społecznych w zakresie sportu i rekreacji	514 509	300 651
Gmina i Miasto Wyszogród	Wzrost atrakcyjności turystycznej gminy i miasta Wyszogród	zaspokajanie potrzeb społecznych w zakresie sportu i rekreacji	350 968	84 662
Gmina i Miasto Wyszogród	Remont i wyposażenie świetlic wiejskich w gminie Wyszogród	infrastruktura publiczna	259 676	141 170
Gmina Łąck	Przebudowa budynku szkoły na budynek Centrum Kultury, Rekreacji i Sportu	infrastruktura publiczna	610 536	315 000
Gmina Mała Wieś	Budowa boiska wielofunkcyjnego przy Szkole Podstawowej i Gimnazjum w Małej Wsi	zaspokajanie potrzeb społecznych w zakresie turystyki	499 332	290 360
Gmina Mała Wieś	Modernizacja świetlicy wiejskiej w Węgrzynowie	infrastruktura publiczna	101 951	66 742
Gmina Nowy Duninów	Zagospodarowanie oraz odbudowa stawów na terenie parku zabytkowego w Nowym Duninowie - etap I	zaspokajanie potrzeb społecznych w zakresie sportu i rekreacji	550 308	315 000
Gmina Radzanowo	Przebudowa chodnika wraz z odwodnieniem w miejscowości Radzanowo	infrastruktura publiczna	96 325	63 398
Gmina Słubice	Zagospodarowanie terenu przy Gminnej Bibliotece Publicznej w Słubicach	zaspokajanie potrzeb społecznych w zakresie sportu i rekreacji	381 087	227 251
Gmina Słubice	Adaptacja części pomieszczeń remizy OSP łąziska dla potrzeb mieszkańców	infrastruktura publiczna	163 764	87 839
Gmina Słupno	Przebudowa i remont świetlicy wiejskiej w Mirosławiu	infrastruktura publiczna	447 500	199 998
Gmina Stara Biała	Budowa szlaków pieszych oraz parkingu przy zabytkowym kościele w Brwilnie	infrastruktura publiczna	859 757	105 898
Gmina Staroźreby	Odnowa centrum miejscowości Staroźreby	zaspokajanie potrzeb społecznych w zakresie sportu i rekreacji	694 193	222 306

Umowy podpisane w ramach LGD Odnowa Wsi

Gminny Ośrodek Kultury w Starożrebach	Remont budynku GOK w Starożrebach	infrastruktura publiczna	88 000	57 235
Parafia rzymskokatolicka pw. św. Onufrego w Starożrebach	Remont dzwonnicy przy kościele parafialnym w miejscowości Starożreby	zachowanie dziedzictwa kulturowego	82 964	66 370
Parafia rzymskokatolicka Wniebowzięcia NMP	Zagospodarowanie terenu przy zabytkowym kościele w miejscowości Bodzanów	infrastruktura publiczna	49 640	39 711
Rzymskokatolicka parafia Św. Anny	Zagospodarowanie terenu przy zabytkowym kościele w Nowym Miszewie	infrastruktura publiczna	98 686	78 948
Rzymskokatolicka Parafia św. Jana Chrzciciela w Łętowie	Utwardzenie placu przy zabytkowym kościele w Łętowie	infrastruktura publiczna	89 903	71 922
Rzymskokatolicka parafia Świętej Anny w Blichowie (Gmina Bulkowo)	Wykonanie granitowego chodnika procesyjnego przy zabytkowym kościele pod wezwaniem Świętej Anny w Blichowie	infrastruktura publiczna	99 632	40 000
			8 476 586	4 012 701

Efekty rzeczowe zakończonych inwestycji
(zakończono 18 projektów)Wartość dofinansowania ze środków EFRROW
w podziale na gminy w ramach działania Odnowa Wsi

Podsumowanie

Program Rozwoju Obszarów Wiejskich 2007-2013 otworzył nowe szanse dla mieszkańców wsi oraz małych miast i był niewątpliwie wsparciem dla przemian jakie się tam dokonały. Aktywność środowisk wiejskich w pozyskiwaniu funduszy unijnych w bardzo korzystny sposób wpływa na wzrost poziomu i jakości życia na wsi, na wielofunkcyjny rozwój terenów wiejskich, a także na planową ochronę środowiska naturalnego. Korzyści te są wszakże uzależnione od napływu środków publicznych. Spójrzmy na efekty dokonań jakie nastąpiły w powiecie plockim. A oto co zostało zrobione:

Wartość dofinansowania na jednego mieszkańca - **548 zł**

Melioracje: budowe piętrzące (upustowe) **1** - Stacje pomp - **2**, Rowy - **9,2 km**

sieć drenarska **357 km**, Regulacja rzeki - **14 km**, Wodociągi - **7,7 km**, Kanalizacja - **65,8 km**

Oczyszczalnie ścieków - **3**, Obiekty sportowe, miejsca rekreacji - **18**, Świetlice, domy kultury - **11**,

Centra wsi - **6**, Mała architektura - **2**, Tereny zielone, miejsca wypoczynku - **2**, Ścieżki rowerowe - **1,7 km**,

Rozwijanie aktywności społecznej - **27**, Promocja lokalnej twórczości kulturalnej - **5**,

Promocja lokalnej przedsiębiorczości - **8**, Remont, wyposażenie świetlic wiejskich - **22**,

Udostępnianie urządzeń i sprzętu - **4**, Organizacja szkoleń - **2**, Organizacja imprez kulturalnych i promocyjnych - **16**,

Zagospodarowanie przestrzeni publicznej - **4**, Punkty informacji turystycznej - **6**,

Obiekty małej architektury turystycznej i rekreacyjnej - **5**, Udział w targach i konkursach - **2**,

Promocja produktów lub usług lokalnych - **1**, Budowa pomieszczeń do prowadzenia sprzedaży produktów lokalnych - **9**,

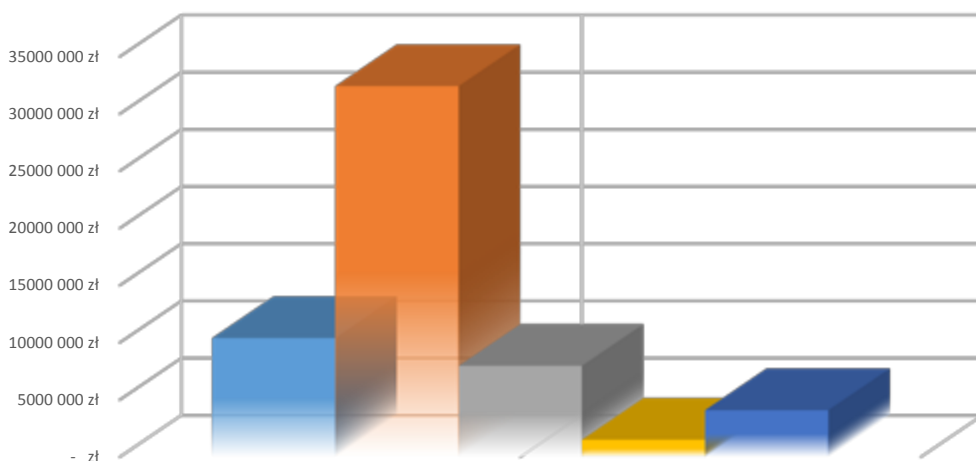
Renowacja obiektów zabytkowych - **4**, Remont, wyposażenie muzeów - **1**,

Kultywowanie miejscowych tradycji i obrzędów - **1**, Promocja lokalnego dziedzictwa kulturowego i historycznego - **1**,

Zachowanie dziedzictwa przyrodniczego - **2**, Wykorzystanie energii odnawialnej - **1**

W powiecie plockim nie sposób nie dostrzec efektów działań podjętych w ramach PROW. Zwraca uwagę szeroki wachlarz zrealizowanych projektów, które dotyczyły wielu bardzo istotnych dla mieszkańców dziedzin życia.

Środki EFRROW wykorzystane w powiecie plockim z podziałem na poszczególne działania



Działanie 125	10 406 086 zł
Działanie 321	32 431 915 zł
Działanie 313, 322, 323	7 977 469 zł
Działanie Leader Małe Projekty	1 516 578 zł
Działanie Leader Odnowa Wsi	4 012 701 zł