



POWIAT
OSTROŁĘCKI



Zauważ
PROW 2007-2013
wokół siebie



Krajowa Sieć Obszarów Wiejskich

Szanowni Państwo,



za nami 10 lat członkostwa Polski w Unii Europejskiej. Przez ten czas Mazowsze wiele zyskało. Zmieniły się nie tylko miasta, ale i tereny wiejskie. Ważnym źródłem wsparcia przy podnoszeniu standardu życia na wsi były inwestycje realizowane w ramach Programu Rozwoju Obszarów Wiejskich na lata 2007-2013. Nowe drogi, sieci kanalizacyjne, wodociągi, skwery czy place zabaw to tylko przykłady z setek inwestycji, które udało się nam wspólnie zrealizować.

Przed nami kolejne wyzwania. Kluczowym przedsięwzięciem jest „Internet dla Mazowsza”, dzięki któremu zlikwidujemy tzw. białe plamy w dostępie do Internetu. W efekcie 90 proc. mieszkańców Mazowsza będzie miało szansę na korzystanie z sieci. Ponadto w ramach Programu Rozwoju Obszarów Wiejskich na lata 2014-2020 nadal będziemy wspierać projekty, których celem jest walka z bezrobociem, aktywizacja ludności wiejskiej oraz promocja innowacyjnych produktów czy wyrobów.

Proponowany przez Krajową Sieć Obszarów Wiejskich największy w ostatnich latach cykl informacyjno-promocyjny umożliwi właśnie wymianę informacji w zakresie dobrych praktyk i wykorzystania środków z UE w województwie mazowieckim.

Na 37 jednodniowych konferencjach będziemy rozmawiać o prawidłowo realizowanych projektach z beneficjentami i potencjalnymi beneficjentami funduszy unijnych na terenach wiejskich. Cykl skierowany jest do organizacji pozarządowych działających w obszarze wsi i rolnictwa, związków zawodowych i branżowych, partnerów społeczno-gospodarczych, ośrodków doradztwa rolniczego, izb rolniczych, lokalnych grup działania, instytucji naukowo-badawczych, uczelni wyższych, szkół rolniczych i samorządów lokalnych, a jego celem jest przeprowadzenie dyskusji na temat efektów dotychczasowych działań Samorządu Województwa Mazowieckiego w zakresie wspierania rozwoju obszarów wiejskich. Serdecznie zapraszam Państwa na wspomniane spotkania i zachęcam do czynnego w nich udziału.

Z wyrazami szacunku

Adam Struzik
Marszałek Województwa Mazowieckiego

Program Rozwoju Obszarów Wiejskich na lata 2007-2013 jest instrumentem realizacji polityki Unii Europejskiej w dziedzinie rozwoju obszarów wiejskich. Program określa cele, priorytety oraz zasady, na podstawie których wspierane są działania dotyczące tej problematyki. Realizowanie strategicznych założeń Programu możliwe jest dzięki działaniom podejmowanym na rzecz rozwoju obszarów wiejskich w ramach osi priorytetowych. Wszystkie działania współfinansowane są z Europejskiego Funduszu Rolnego na Rzecz Rozwoju Obszarów Wiejskich (EFRROW) oraz środków krajowych.

Dzięki pozyskanym pieniądзом w ramach PROW na lata 2007-2013 możliwe było dofinansowanie m.in. takich przedsięwzięć jak: budowa sieci wodociągowych i kanalizacyjnych, oczyszczalni ścieków, projektów obejmujących wykorzystanie energii ze źródeł odnawialnych, a także kształtowanie przestrzeni publicznej.

PROW na lata 2007-2013 obejmował 22 działania realizowane w czterech osiach:

- Oś 1 - Poprawa konkurencyjności sektora rolnego i leśnego
- Oś 2 - Poprawa stanu środowiska naturalnego i obszarów wiejskich
- Oś 3 - Jakość życia na obszarach wiejskich i różnicowanie gospodarki wiejskiej
- Oś 4 - Leader.

Działania skupione w dwóch pierwszych osiach mają na celu dostosowanie rolnictwa i leśnictwa do rosnących standardów UE, także związanych z ochroną środowiska. Są one kierowane przede wszystkim do producentów rolnych. Natomiast przedsięwzięcia wspierane w osi trzeciej uzupełniają realizowane w dwóch pierwszych osiach. Mają one w zintegrowany sposób różnicować działalność gospodarczą oraz tworzyć miejsca pracy poza rolnictwem, jak również poprawiać jakość życia mieszkańców wsi i obszarów wiejskich. Wdrażanie działań osi Leader opiera się przede wszystkim na wykorzystaniu wiedzy i doświadczenia lokalnej społeczności dla rozwoju regionu. Włączanie partnerów społecznych i gospodarczych do planowania i realizacji lokalnych inicjatyw ma na celu lepsze określenie problemów występujących na konkretnym terenie i znalezienie właściwych sposobów na ich rozwiązanie. Głównym partnerem w tym podejściu są Lokalne Grupy Działania.

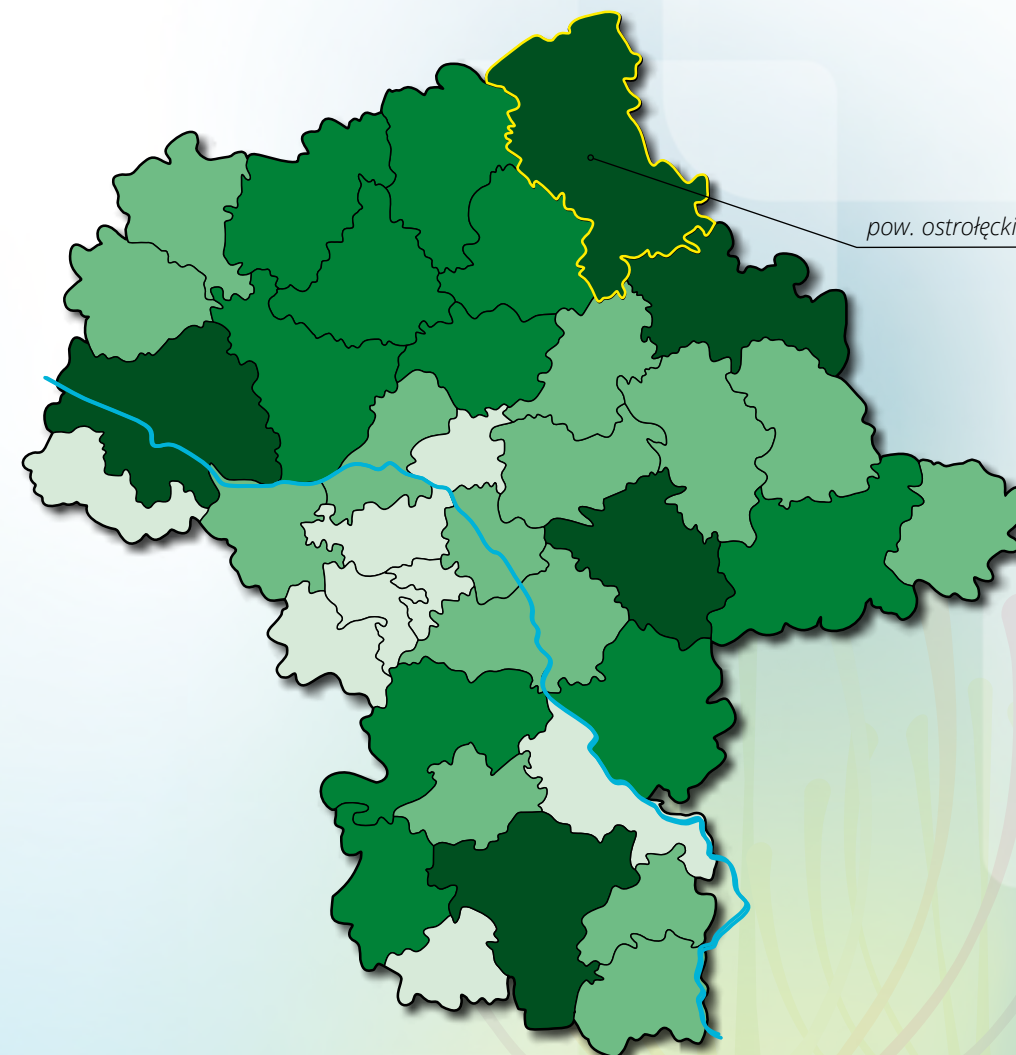
Instytucją zarządzającą PROW 2007-2013 jest minister rolnictwa i rozwoju wsi, który część zadań przekazał samorządom regionalnym. Samorząd Województwa Mazowieckiego wdraża następujące działania objęte Programem:

- 125 - poprawianie i rozwijanie infrastruktury związanej z rozwojem i dostosowaniem rolnictwa i leśnictwa: schemat I - scalanie gruntów; schemat II - gospodarowanie rolniczymi zasobami wodnymi (limit łączny pomocy 46,3 mln euro)
- 321 - podstawowe usługi dla gospodarki i ludności wiejskiej (kwota wsparcia 164,1 mln euro)
- 313, 322, 323 - odnowa i rozwój wsi (pomoc na sumę 43,3 mln euro)
- Leader (budżet ogólny wynosi 337 mln zł, z czego działania wdrażane przez samorząd województwa - 268 mln zł).

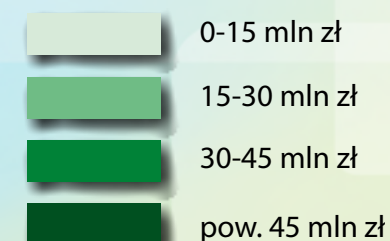
PROW cieszy się bardzo dużym zainteresowaniem beneficjentów. Środki są wykorzystywane na Mazowszu efektywnie i będą w pełni rozdysponowane w ramach przyznanego limitu. Dotychczas zakontraktowano ponad 80% funduszy. Większość projektów została rozliczona, a pozostałe są weryfikowane zgodnie z terminami określonymi w umowach (nawet do 2015 roku).

W niniejszej broszurze zaprezentowano dane wg stanu z 31.03.2014 roku.

Wartość otrzymanej pomocy EFRROW w podziale na powiaty



Wykorzystanie środków EFRROW w mln zł



Liczba projektów:
127Wartość projektów:
84,80 mln złWartość dofinansowania:
48,73 mln zł

Słowo o powiecie

Powiat ostrołęcki, utworzony przez gminy: Baranowo, Czarnia, Czerwin, Goworowo, Kadzidło, Lelis, Łyse, Myszyniec, Olszewo-Borki, Rzekuń i Troszyn, mający powierzchnię 2099 km², jest największym powiatem województwa mazowieckiego i siódmym pod względem wielkości w Polsce. Na jego terenie mieszka prawie 88 tys. ludzi. Gleby tu w przewadze są słabe, piaszczyste, otwierające perspektywę przed rolnictwem o charakterze ekologicznym. Dziedzina strategicznymi dla rozwoju powiatu są m.in.: infrastruktura techniczna, przedsiębiorczość, edukacja, kultura i turystyka. Brak uciążliwego przemysłu, czyste nieskażone środowisko naturalne, duże zalesienie (m.in. Puszcza Zielona), które zajmuje 1/3 obszaru powiatu, rzeki Narew, Omulew, Szkwa, przebogata kultura Kurpi pielęgnowana i żywa nie tylko od święta, ponad 40 gospodarstw agroturystycznych, ściągają tysiące przybyszów i letników.

Działanie 125 Scalanie i melioracje

Obejmuje ono m.in. scalanie gruntów rolnych, urządzenie dróg dojazdowych, gospodarowanie rolniczymi zasobami wody w celu poprawy jakości gleb, a także zwiększenie retencji mającej podnieść poziom bezpieczeństwa mieszkańców przed powodzią. W związku z tym realizowana jest melioracja, sieć drenarska, buduje się lub naprawia wały przeciwpowodziowe, regulacji poddawane są rzeki. Na wszystkie projekty w tym działaniu Mazowsze otrzymało 46,3 mln euro.

Melioracje podstawowe zostały zrealizowane na terenie gmin Baranowo i Czarnia.

Umowy podpisane w ramach działania 125

Tytuł operacji	Rodzaj melioracji	Koszty całkowite	EFRROW	Obszar realizacji projektu
Kształtowanie przekroju podłużnego i poprzecznego rzeki Płodownica w km 13+000 do 17+500, wraz z budowlami, gm. Baranowo, pow. ostrołęcki	Podstawowe	7 459 218	4 553 899	Baranowo
Budowa jazu na rzece Trybówka i zastawki na Kanale Księży Lasek w miejscowości Brzozowy Kąt, gm. Czarnia, pow. ostrołęcki	Podstawowe	585 311	392 660	Czarnia
		8 044 529	4 946 558	

Działanie 321 Podstawowe usługi dla gospodarki i ludności wiejskiej

Jest ono związane z rozwijaniem infrastruktury technicznej, zapewniającej dostęp do podstawowych usług dla ludności i gospodarki. Pomoc z pieniędzy unijnych udzielana jest na realizację projektów w dziedzinie gospodarki wodno-ściekowej, tworzenia systemu zbioru, segregacji i wywozu odpadów komunalnych, wytwarzania lub dystrybucji energii pochodzącej ze źródeł odnawialnych, oraz budowania infrastruktury szerokopasmowego Internetu. Limit pomocy finansowej w tym działaniu dla regionu wynosi 164,1 mln euro. Projekty dotyczą m.in. budowy wodociągów i kanalizacji, oczyszczalni ścieków (w tym zagrodowych), stacji uzdatniania wody, targowisk.

W działaniu 321 umowy podpisane były w gminach: Baranowo (2), Czarnia (2), Czerwin, Goworowo (2), Lelis, Łyse, Myszyniec (2), Olszewo-Borki, Rzekuń (2), Troszyn, oraz w Zakładzie Obsługi Rolnictwa w Troszynie (2).

Umowy podpisane w ramach działania 321

Nazwa beneficjenta	Tytuł operacji	Koszty całkowite	Środki EFRROW	Zakres
Gmina Baranowo	Budowa sieci wodociągowej z przyłączami oraz przydomowych oczyszczalni ścieków na terenie gminy Baranowo. Etap I, etap II.	4 952 699	2 133 657	gospodarka wodno-ściekowa
Gmina Baranowo	Kontynuacja budowy przydomowych oczyszczalni ścieków na terenie gminy Baranowo	1 418 797	860 826	gospodarka wodno-ściekowa
Gmina Czarnia	Budowa wodociągu na terenie gminy Czarnia: zadanie I - budowa stacji uzdatniania wody w miejscowości Surowe	1 727 386	1 065 289	gospodarka wodno-ściekowa
Gmina Czarnia	Budowa wodociągu we wsi Czarnia i wsi Surowe	1 137 394	488 381	gospodarka wodno-ściekowa
Gmina Czerwin	Rozbudowa i remont oczyszczalni ścieków w miejscowości Czerwin	2 744 582	1 673 525	gospodarka wodno-ściekowa
Gmina Goworowo	Rozwój gospodarki ściekowej w dolinie rzeki Orz poprzez budowę sieci kanalizacji i oczyszczalni ścieków w gminie Goworowo	3 932 702	2 371 749	gospodarka wodno-ściekowa
Gmina Goworowo	Rozwój gospodarki wodno-ściekowej w dolinie rzek Orz i Narew poprzez budowę sieci wodociągowej oraz sieci kanalizacji sanitarnej w gminie Goworowo	1 271 870	775 530	gospodarka wodno-ściekowa
Gmina Lelis	Zwiększenie dostępu do podstawowych usług mieszkańcom gminy Lelis poprzez budowę sieci kanalizacji sanitarnej ciśnieniowej w miejscowościach: Białobiel, Siemnocha, Łęg Przedmiejski, Łęg Starościński-Walery oraz rozbudowę sieci wodociągowej z przyłączami we wsi Białobiel	4 960 708	3 030 289	gospodarka wodno-ściekowa
Gmina Łyse	„Budowa przydomowych oczyszczalni ścieków na terenie gm. Łyse, etap II”	1 334 007	814 060	gospodarka wodno-ściekowa
Gmina Myszyniec	Budowa przydomowych oczyszczalni ścieków na terenie gminy Myszyniec - etap I	5 047 396	3 077 679	gospodarka wodno-ściekowa

Umowy podpisane w ramach działania 321 cd.

Gmina Myszyniec	Budowa przydomowych oczyszczalni ścieków na terenie gminy Myszyniec - etap III	1 728 292	919 749	gospodarka wodno-ściekowa
Gmina Olszewo-Borki	Budowa sieci wodociągowej i kanalizacji sanitarnej z przyłączami w gminie Olszewo-Borki	2 729 822	1 497 133	gospodarka wodno-ściekowa
Gmina Rzekuń	Budowa sieci kanalizacji sanitarnej grawitacyjno-ciśnieniowej w obrębie wsi Ławy, gm. Rzekuń	1 120 657	629 837	gospodarka wodno-ściekowa
Gmina Rzekuń	Budowa sieci wodno-kanalizacyjnej z przyłączami w obrębie miejscowości: Rzekuń, Tobolice, Czarnowiec, gm. Rzekuń	2 307 551	1 187 910	gospodarka wodno-ściekowa
Gmina Troszyn	Budowa przydomowych oczyszczalni ścieków oraz rozbudowa sieci wodociągowej na terenie gminy Troszyn	2 492 510	1 466 779	gospodarka wodno-ściekowa
Zakład Obsługi Rolnictwa w Troszynie	Zakup śmieciarki, poj. 16 m ³ oraz stosowanych pojemników SM - 1100 l, 240 l, 120 l	419 680	200 000	tworzenia systemu zbioru, segregacji, wywozu odpadów komunalnych
Zakład Obsługi Rolnictwa w Troszynie	Uporządkowanie gospodarki wodno-ściekowej w gminie Troszyn	3 288 788	1 940 860	gospodarka wodno-ściekowa
		42 614 840	24 133 253	

Działanie 313, 322, 323 Odnowa i rozwój wsi

Celem tego działania jest wpływanie na poprawę jakości życia przez zaspokojenie potrzeb społecznych i kulturowych mieszkańców oraz promowanie terenów wiejskich. Chodzi również o rozwój tożsamości lokalnej społeczności, zachowanie dziedzictwa kulturowego i specyfiki obszarów wiejskich, a także o zwiększanie ich atrakcyjności turystycznej i inwestycyjnej. Przyznany Mazowszu limit pomocy unijnej wynosi 43,3 mln euro. W tym działaniu gminy budują świetlice i domy kultury, porządkują centra wsi, powstają ścieżki rowerowe, place zabaw, obiekty sportowe i turystyczne, tereny zielone, odnawiane są miejsca pamięci i pomniki historii.

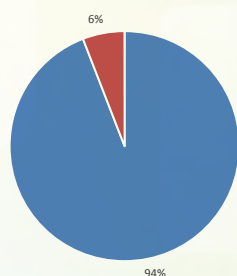
Niemal wszystkie gminy w powiecie były zaangażowane w tym działaniu i podpisały stosowne umowy: Baranowo (5), Czarnia (2), Czerwin, Goworowo, Kadzidło (4), Lelis (4), Łyse (2), Myszyniec, Olszewo-Borki (6), Troszyn (6), a także Muzeum Kultury Kurpiowskiej w Kadzidle, CK w Troszynie, GOKSiR w: Baranowie, Goworowie i Łysym, oraz RCKK w Myszyńcu.

Umowy podpisane w ramach działania 313, 322, 323

Nazwa beneficjenta	Tytuł projektu	Kwota EFRROW	Typ operacji
Centrum Kultury w Troszynie	Rozbudowa i modernizacja Centrum Kultury w Troszynie	385 519	infrastruktura publiczna
Gmina Baranowo	Kształtowanie centrum wsi poprzez odnowienie i budowę chodników, urządzenie wielofunkcyjnego placu, parkingu i terenów zieleni przy kościele w Baranowie	492 694	infrastruktura publiczna
Gmina Baranowo	Baranowska wieś odnową wsi	287 575	infrastruktura publiczna
Gmina Baranowo	Urządzenie bazy kulturalno-turystycznej w centrum wsi Brodowe Łąki poprzez remont budynków użyteczności publicznej wraz z zagospodarowaniem terenu	429 553	zaspokajanie potrzeb społecznych w zakresie turystyki
Gmina Baranowo	Budowa kompleksu sportowego Orlik przy zespole szkół w Zawadach	417 605	zaspokajanie potrzeb społecznych w zakresie turystyki
Gmina Baranowo	Zagospodarowanie centrum wsi Cierpięta i Wola Błędowska	480 625	infrastruktura publiczna
Gmina Czarnia	Budowa remizo-świetlicy	79 763	infrastruktura publiczna
Gmina Czarnia	Remont budynku remizo-świetlicy w Czarni	279 456	infrastruktura publiczna
Gmina Czerwin	Przebudowa urządzenie miejsc wypoczynku we wsi Czerwin	411 872	infrastruktura publiczna
Gmina Goworowo	Zagospodarowanie przestrzeni publicznej w Goworowie w ciągu ulic: Ostrołęckiej, Szkolnej, Głowackiego i Księdza Dulczewskiego	484 516	infrastruktura publiczna
Gmina Kadzidło	Budowa kompleksu sportowego „Moje Boisko Orlik 2012”	419 137	zaspokajanie potrzeb społecznych w zakresie turystyki
Gmina Kadzidło	Przebudowa strażnicy OSP w Krobi z adaptacją pod działalność kulturalną	312 425	infrastruktura publiczna
Gmina Kadzidło	Przebudowa budynku zlewni mleka w Tatarach z adaptacją na świetlicę wiejską	269 035	infrastruktura publiczna
Gmina Kadzidło	Przebudowa budynku komunalnego w Piaseczni z adaptacją na świetlicę wiejską	500 000	infrastruktura publiczna
Gmina Lelis	Budowa boiska sportowego przy szkole podstawowej w Nasiadkach gm. Lelis	289 008	zaspokajanie potrzeb społecznych w zakresie turystyki
Gmina Lelis	Zagospodarowanie skwerów wraz z budową oświetlenia w gminnej miejscowości Lelis	431 254	infrastruktura publiczna

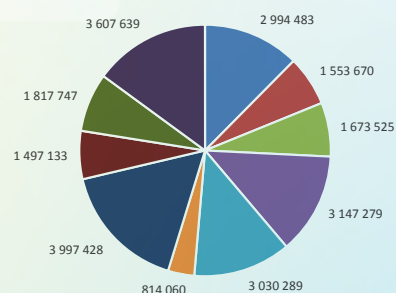
Podział projektów pod względem zakresu inwestycji

■ Gospodarka wodno-ściekowa
■ Tworzenie systemu zbioru, segregacji, wywozu odpadów komunalnych



Wartość dofinansowania ze środków EFRROW w podziale na gminy. w ramach działania 321

■ Gmina Baranowo (2 umowy)
■ Gmina Czarnia (2 umowy)
■ Gmina Czerwin (1 umowa)
■ Gmina Goworowo (2 umowy)
■ Gmina Lelis (1 umowa)
■ Gmina Łyse (1 umowa)
■ Gmina Myszyniec (2 umowy)
■ Gmina Olszewo-Borki (1 umowa)
■ Gmina Rzekuń (2 umowy)
■ Gmina Troszyn (3 umowy)



Na dzień 31.03.2014 zakończono realizację 9 projektów, których efekty przedstawia poniższa tabela

Liczba km wybudowanych sieci w wyniku realizacji programu z wyłączeniem przyłączy		Liczba wykonanych kanalizacji zagrodowych (szt.)	Liczba wybudowanych oczyszczalni ścieków (szt.)	Odpady zbierane (ton)
Wodociągowych (km)	Kanalizacyjnych sieciowych (km)			
44	42	808	1	25

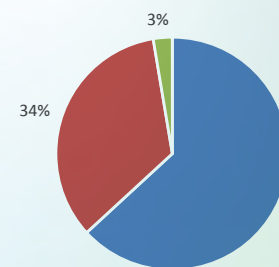
Umowy podpisane w ramach działania 313, 322, 323 cd.

Gmina Lelis	Budowa boiska wielofunkcyjnego wraz z placem zabaw przy szkole podstawowej w Łęgu Starościńskim w gminie Lelis	308 957	zaspokajanie potrzeb społecznych w zakresie turystyki
Gmina Lelis	Zagospodarowanie skweru oraz budowa placu zabaw w miejscowości Dąbrówka w gminie Lelis	290 702	infrastruktura publiczna
Gmina Łyse	Centrum rozwoju społecznego w miejscowości Zalas	301 416	infrastruktura publiczna
Gmina Łyse	Przebudowa remizy OSP na potrzeby świetlicy wiejskiej wraz z zagospodarowaniem centrum miejscowości Lipniki	491 974	infrastruktura publiczna
Gmina Myszyniec	Budowa boiska sportowego do gier zespołowych i urządzenie placu zabaw w miejscowości Myszyniec Stary	183 876	zaspokajanie potrzeb społecznych w zakresie turystyki
Gmina Olszewo-Borki	Wieś odnową stoi-zagospodarowanie centrum miejscowości w gminie Olszewo-Borki	495 410	zaspokajanie potrzeb społecznych w zakresie turystyki
Gmina Olszewo-Borki	Zagospodarowanie terenów sportowych we wsi Nakły gm. Olszewo-Borki	121 050	zaspokajanie potrzeb społecznych w zakresie turystyki
Gmina Olszewo-Borki	Zagospodarowanie terenów sportowych we wsi Chojniki gm. Olszewo-Borki	70 634	zaspokajanie potrzeb społecznych w zakresie turystyki
Gmina Olszewo-Borki	Zagospodarowanie terenów sportowych we wsi Zabele Wielkie, gm. Olszewo-Borki	106 747	zaspokajanie potrzeb społecznych w zakresie turystyki
Gmina Olszewo-Borki	Zagospodarowanie centrum wsi Żebry Perosy i Dobrołęka gm. Olszewo-Borki	89 323	infrastruktura publiczna
Gmina Olszewo-Borki	Zagospodarowanie terenów sportowych we wsi Rżaniec gm. Olszewo-Borki	99 893	zaspokajanie potrzeb społecznych w zakresie turystyki
Gmina Troszyn	Rozbudowa szkoły podstawowej o ogólnodostępną salę gimnastyczną o konstrukcji murowanej wraz z infrastrukturą techniczną wg projektu budowlanego na działce nr 119 obręb Kleczkowo, gm. Troszyn	363 002	zaspokajanie potrzeb społecznych w zakresie turystyki
Gmina Troszyn	Rozbudowa świetlicy wraz z zagospodarowaniem terenu działki we wsi Opęchowo	200 273	infrastruktura publiczna
Gmina Troszyn	Rozbudowa świetlicy wiejskiej w miejscowości Dzbenin zgodnie z dokumentacją projektową pn. Projekt zamienny budynku remizo-świetlicy na świetlicę z zapleczem sportowym	373 211	infrastruktura publiczna
Gmina Troszyn	Rozbudowa świetlicy wraz z wyposażeniem i zagospodarowaniem terenu działki w miejscowości Choromany	150 126	infrastruktura publiczna
Gmina Troszyn	Budowa ścieżki rowerowej oraz ciągów pieszych przy drodze gminnej Troszyn-Rabędy	338 507	zaspokajanie potrzeb społecznych w zakresie turystyki
Gmina Troszyn	Urządzenie centrum wsi Zamość poprzez zagospodarowanie terenu i dokończenie budowy remizo-świetlicy w części świetlicowej wraz z zakupem wyposażenia	264 706	infrastruktura publiczna
Gminny Ośrodek Kultury Sportu i Rekreacji w Baranowie	Zagospodarowanie centrum wsi Ziomek	201 548	infrastruktura publiczna
Gminny Ośrodek Kultury Sportu i Rekreacji w Goworowie	Goworowo wśród zaścianków szlacheckich. Remont i wyposażenie Ośrodka Edukacji Regionalnej, II etap	286 412	infrastruktura publiczna

Gminny Ośrodek Kultury, Sportu i Rekreacji w Łysych	Zagospodarowanie terenu przy dworcu PKS w miejscowości Łyse	370 078	infrastruktura publiczna
Muzeum Kultury Kurpiowskiej	Rekonstrukcja i rewitalizacja stodoły i kuźni w Zagrodzie Kurpiowskiej w Kadzidle	119 871	zachowanie dziedzictwa kulturowego
Regionalne Centrum Kultury Kurpiowskiej im. Księdza Władysława Skierkowskiego w Myszyńcu	Przebudowa budynku MOKSiR wraz ze zmianą sposobu użytkowania poddasz	313 234	infrastruktura publiczna
		11 510 987	

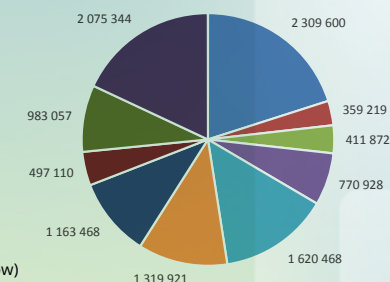
Podział projektów pod względem zakresu inwestycji

Infrastruktura publiczna
Zaspokajanie potrzeb społecznych w zakresie turystyki
Zachowanie dziedzictwa kulturowego

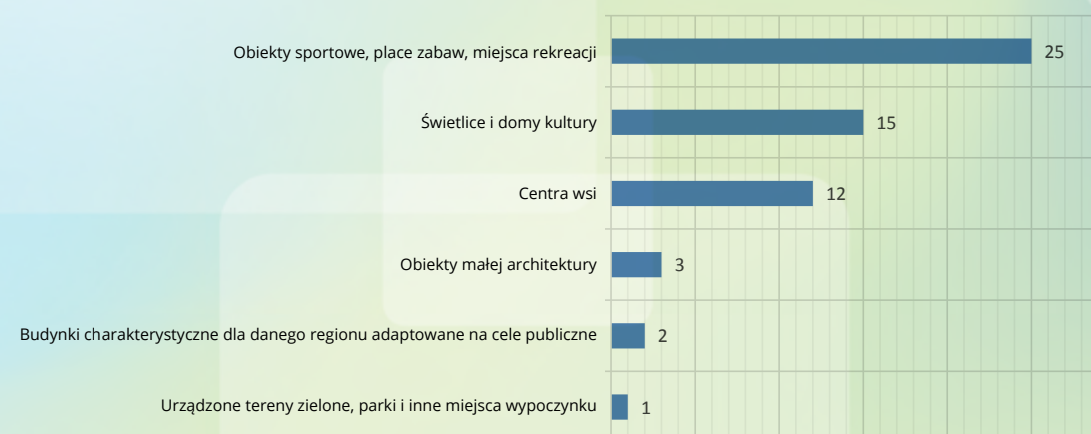


Wartość dofinansowania ze środków EFROW w podziale na gminy w ramach działania 313, 322, 323

Gmina Baranowo (6 umów)
Gmina Czarnia (2 umowy)
Gmina Czerwin (1 umowa)
Gmina Goworowo (2 umowy)
Gmina Kadzidło (5 umów)
Gmina Lelis (4 umowy)
Gmina Łyse (3 umowy)
Gmina Myszyniec (2 umowy)
Gmina Olszewo-Borki (6 umów)
Gmina Troszyn (7 umów)



Na dzień 31.03.2014 zakończono realizację 35 projektów, których efekty prezentuje tabela poniżej



LEADER

To podejście jest skuteczną metodą wspierania procesów rozwojowych na wsi, opartą na aktywności mieszkańców, którzy decydują co i jak chcą zrobić dla społeczności, w której żyją. LGD tworzą równoprawni partnerzy publiczni, prywatni i społeczni. W tej chwili na Mazowszu jest 35 LGD (plus dwie LGD mające siedzibę poza województwem, ale obejmujące również mazowieckie gminy), które mają do dyspozycji 337 mln zł. Największą LGD współtworzy 140 tys. mieszkańców w 23 gminach (przeciętnie LGD to ok. 7 gmin).

Gminy powiatu ostrołęckiego zrzeszone są w dwóch lokalnych grupach działania:

- Związek Stowarzyszeń LGD „Kurpsie Razem”: Baranowo, Czarnia, Kadzidło, Lelis, Łyse, Myszyniec i Olszewo-Borki; biuro Grupy znajduje się w Myszyncu;

- LGD „Zaścianek Mazowsza”: Czerwin, Goworowo, Rzekuń i Troszyn; siedziba Grupy jest w Troszynie.

Działanie 413

Opracowany przez LGD plan pracy w postaci Lokalnej Strategii Rozwoju ma na celu m.in. poprawę jakości życia, tworzenie pozarolniczych miejsc pracy, aktywizowanie mieszkańców, promocję twórczości kulturalnej. W ramach realizacji LSR Lokalne Grupy Działania wybierają projekty, które następnie trafiają do samorządów wojewódzkich (tzw. Małe Projekty oraz Odnowa i rozwój wsi). Wśród podpisanych na Mazowszu 1805 umów w kategorii „Małe Projekty” najwięcej (831) zawarły samorządy terytorialne. Najczęściej finansowane były szkolenia, imprezy kulturalne, zagospodarowanie przestrzeni publicznej, turystyka i rekreacja. W województwie mazowieckim limit pomocy na „Małe Projekty” wynosi 62,46 mln zł; w kategorii „Odnowa i Rozwój Wsi” zawarto w tym czasie 538 umów najczęściej na projekty dotyczące infrastruktury publicznej, turystyki, sportu i rekreacji. W tym działaniu jest do rozdysponowania w regionie 139,2 mln zł.

Beneficjenci zrealizowali w omawianym działaniu 73 umowy (OW 26; MP 47) i otrzymali 6,5 mln zł dofinansowania.

Działanie 421

Pozwala ono na podejmowanie wspólnych przedsięwzięć we współpracy międzyregionalnej lub międzynarodowej. Na Mazowszu w sumie realizowanych jest 29 projektów na kwotę około 3,3 mln zł, z dofinansowaniem unijnym wynoszącym 2,7 mln zł. Limit na działanie 421 w regionie ogółem to 6,04 mln zł.

LGD z terenu powiatu ostrołęckiego nie realizowały projektów w ramach tego działania.

Działanie 431

Aby umożliwić efektywną pracę Lokalnym Grupom Działania wdrażającym strategię rozwoju, a także podnoszenie kwalifikacji jej członków, otrzymały one pomoc finansową na pokrycie kosztów funkcjonowania. Może ona dotyczyć m.in. wydatków administracyjnych, szkoleń, organizowania i przeprowadzania akcji promocyjnych lub kulturalnych na terenie realizowania lokalnych strategii rozwoju.

W działaniu 431 LGD „Kurpsie Razem” mogła przeznaczyć maksimum 1,86 mln zł, natomiast LGD „Zaścianek Mazowsza” 815 tys. zł.

Związek Stowarzyszeń LGD „Kurpsie Razem”

Związek działa na terenie siedmiu gmin kurpiowskich w północnej części powiatu ostrołęckiego oraz w gminie Jednorzec w powiecie przasnyskim. Powierzchnia obszaru objętego Lokalną Strategią Rozwoju wynosi 1649 km² i zamieszkała jest przez około 64 tys. osób. Teren LGD ma charakter wybitnie rolniczy, jest wyjątkowo atrakcyjny i ciekawy pod względem przyrodniczym i krajobrazowym. Występuje tu duża troska o własną tożsamość i wola kultywowania regionalnych tradycji. Szczegółowe cele zapisane w LSR mówią m.in. o: *różnicowaniu gospodarki; *rozwoju przedsiębiorczości w tym samozatrudnienia; *poprawie dostępu do obiektów pełniących funkcje publiczne; *wzroście atrakcyjności turystycznej i promocji produktów lokalnych.

LGD „Zaścianek Mazowsza”

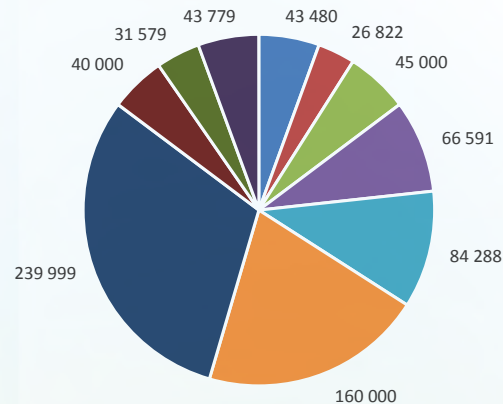
Gminy skupione w Grupie znajdują się w południowej części powiatu. Zajmują powierzchnię 682 km², a zamieszkane są przez około 27 tys. ludzi. Rolnicy gospodarują na glebach słabych i bardzo słabych V i VI klasy bonitacyjnej. Wielu mieszkańców gmin „Zaścianka” pracuje poza nimi, przede wszystkim w Ostrołęce. Tereny objęte Lokalną Strategią Rozwoju LGD charakteryzują się bogatą i interesującą tradycją szlachecką, której głównym źródłem utrzymania była praca na roli. Mocne strony tego terenu to m.in.: wielokadncyjni wójtowie, zabytki sakralne i świeckie, bliskość miasta, sport. W LSR wśród celów szczegółowych Grupy zapisano m.in.: *rozwój przedsiębiorczości społeczności lokalnej; *podtrzymywanie tradycji szlacheckiej; *poprawę estetyki i funkcjonalności przestrzeni publicznej.

Budżety Lokalnych Grup Działania


Nazwa LGD	Umowy ramowe - kwota								
	limit na działanie 413					limit na działanie 421	limit na działanie 431		
	ogółem 413	413-311	413-312	413-313.322.323	413 - małe projekty		ogółem 431	koszty bieżące	nabywanie umiejętności i aktywizacja
Związek Stowarzyszeń „Kurpsie Razem”	7 477 708	1 043 634	866 062	4 469 882	1 098 131	193 389	1 869 427	1 431 079	438 348
Stowarzyszenie Lokalna Grupa Działania „Zaścianek Mazowsza”	3 262 964	326 296	326 296	2 183 703	426 669	84 387	815 741	624 464	191 277

Wartość dofinansowania ze środków EFRROW w podziale na gminy w ramach działania LGD Małe Projekty

- Gmina Baranowo (3 umowy)
- Gmina Czarnia (2 umowy)
- Gmina Czerwin (2 umowy)
- Gmina Goworowo (5 umów)
- Gmina Kadzidło (6 umów)
- Gmina Lelis (6 umów)
- Gmina Myszyniec (16 umów)
- Gmina Olszewo-Borki (2 umowy)
- Gmina Rzekuń (2 umowy)
- Gmina Troszyn (3 umowy)



Umowy podpisane w ramach działania LGD Małe Projekty - Zakres operacji



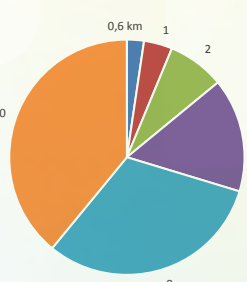
Umowy podpisane w ramach działania Odnowa i rozwój wsi

Nazwa beneficjenta	Tytuł operacji	Typ operacji	Koszt całkowity operacji	Kwota EFRROW
Gmina Baranowo	Kształtowanie przestrzeni publicznej w Gminie Baranowo	infrastruktura publiczna	659 413	383 812
Gmina Baranowo	Zagospodarowanie centrum wsi Gaczyska	infrastruktura publiczna	197 480	80 000
Gmina Baranowo	Zagospodarowanie centrum wsi Bakuła i Guzowatka	infrastruktura publiczna	259 796	96 151
Gmina Czarnia	Kształtowanie obszarów o szczególnym znaczeniu dla zaspokajania potrzeb mieszkańców, poprzez odnowę oświetlenia ulicznego w m. Czarnia	infrastruktura publiczna	64 417	39 732
Gmina Czarnia	Kształtowanie obszarów o szczególnym znaczeniu dla zaspokojenia potrzeb mieszkańców, sprzyjających nawiązywaniu kontaktów społecznych ze względu na ich położenie funkcjonalno przestrzenne poprzez budowę parkingów i chodników we wsi Czarnia w okresie 1.04.2013-30.09.2013.	infrastruktura publiczna	287 764	187 168
Gmina Czarnia	Budowa boiska wielofunkcyjnego w Czarni w okresie 1.05.2014-31.10.2014	zaspokajanie potrzeb społecznych w zakresie turystyki	443 093	162 296
Gmina Czerwin	Urządzenie miejsc wypoczynkowych wraz z wykonaniem termomodernizacji	infrastruktura publiczna	839 018	343 633
Gmina Czerwin	Budowa ścieżki pieszo-rowerowej przy zalewie w m. Grodzisk Duży, gm. Czerwin	zaspokajanie potrzeb społecznych w zakresie turystyki	351 180	219 032
Gmina Goworowo	Zagospodarowanie centrum miejscowości Goworowo	infrastruktura publiczna	663 801	378 272
Gmina Goworowo	Zagospodarowanie centrum miejscowości Pasieki	infrastruktura publiczna	745 330	285 268
Gmina Goworowo	Zagospodarowanie centrum miejscowości Brzeźno	infrastruktura publiczna	228 742	50 000
Gmina Kadzidło	Zagospodarowanie centrum miejscowości Kadzidło poprzez przebudowę placów parkingowych chodnika i oświetlenia ulic	infrastruktura publiczna	419 085	252 778
Gmina Kadzidło	Zagospodarowanie centrum miejscowości Kadzidła poprzez przebudowę placu parkingowego i zabawowego wraz z oświetleniem	zaspokajanie potrzeb społecznych w zakresie turystyki	284 807	185 240
Gmina Kadzidło	Zagospodarowanie otoczenia obiektu sportowego „ORLIK” w Dylewie	infrastruktura publiczna	95 028	61 806
Gmina Lelis	Budowa boiska wielofunkcyjnego wraz z montażem innowacyjnego monitoringu i placu zabaw przy szkole Podstawowej w Białobielu w gminie Lelis	zaspokajanie potrzeb społecznych w zakresie turystyki	500 311	290 957
Gmina Lelis	Budowa placu zabaw w miejscowościach Lelis i Nasiadki oraz instalacją sieci c.o. w Ośrodku Dziedzictwa Kulturowego Kurpiów w Lelisie	zaspokajanie potrzeb społecznych w zakresie turystyki	226 125	139 342
Gmina Lelis	Budowa placu zabaw wraz z montażem urządzeń małej architektury w miejscowości Łęg Przedmiejski, gm. Lelis	zaspokajanie potrzeb społecznych w zakresie turystyki	198 603	129 172

Gmina Łyse	Budowa boisk wielofunkcyjnych na terenie gminy Łyse	zaspokajanie potrzeb społecznych w zakresie turystyki	682 986	416 454
Gmina Łyse	Tworzenie świetlic wiejskich i otwartych miejsc spotkań na terenie gminy Łyse	infrastruktura publiczna	268 872	139 342
Gmina Myszyniec	Rewaloryzacja centrum Myszynca - urządzenie placów: plk Rynarzewskiego i ks kard Wyszyńskiego wraz z odnowieniem chodników przy ul.gen Bema, Zawiszy Czarnego i Przemysłowej	infrastruktura publiczna	507 566	306 131
Gmina Myszyniec	Zagospodarowanie przestrzeni publicznej przy stadionie sportowym i Regionalnym Centrum Kultury Kurpiowskiej w Myszyncu	infrastruktura publiczna	496 756	141 809
Gmina Olszewo-Borki	Kształtowanie przestrzeni publicznej w miejscowości Olszewo-Borki	infrastruktura publiczna	1 309 942	420 621
Gmina Olszewo-Borki	Kształtowanie przestrzeni publicznej miejscowości Drężewo gm. Olszewo-Borki	infrastruktura publiczna	379 426	139 000
Gmina Rzekuń	Budowa świetlicy wiejskiej w Susku Starym	infrastruktura publiczna	410 688	189 634
Gmina Troszyn	Zagospodarowanie obszaru przestrzeni publicznej przez budowę infrastruktury sportowej oraz ciągów pieszo-rowerowych łączących miejsca o szczególnym znaczeniu dla zaspokajania potrzeb mieszkańców, sprzyjające nawiązaniu kontaktów społecznych oraz pogłębianiu tożsamości kulturowej w msc. Troszyn - etap I	infrastruktura publiczna	2 128 023	500 000
Gmina Troszyn	Remont świetlicy wraz z zakupem wyposażenia i zagospodarowania terenu działki nr 352/5 w miejscowości Kleczkowo	infrastruktura publiczna	415 984	217 864
			13 064 234	5 755 514

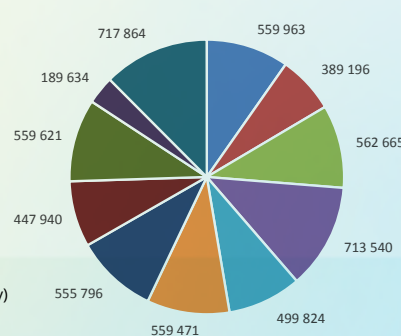
Efekty rzeczowe zakończonych inwestycji (zakończono 15 projektów)

- Ścieżki rowerowe, szlaki turystyczne
- Urządzone tereny zielone, parki i inne miejsca wypoczynku
- Obiekty małej architektury
- Świetlice i domy kultury
- Obiekty sportowe, place zabaw, miejsca rekreacji
- Centra wsi



Wartość dofinansowania ze środków EFRROW w podziale na gminy w ramach działania Odnowa Wsi

- Gmina Baranowo (3 umowy)
- Gmina Czarnia (3 umowy)
- Gmina Czerwin (2 umowy)
- Gmina Goworowo (3 umowy)
- Gmina Kadzidło (3 umowy)
- Gmina Lelis (3 umowy)
- Gmina Łyse (2 umowy)
- Gmina Myszyniec (2 umowy)
- Gmina Olszewo-Borki (2 umowy)
- Gmina Rzekuń (1 umowa)
- Gmina Troszyn (2 umowy)

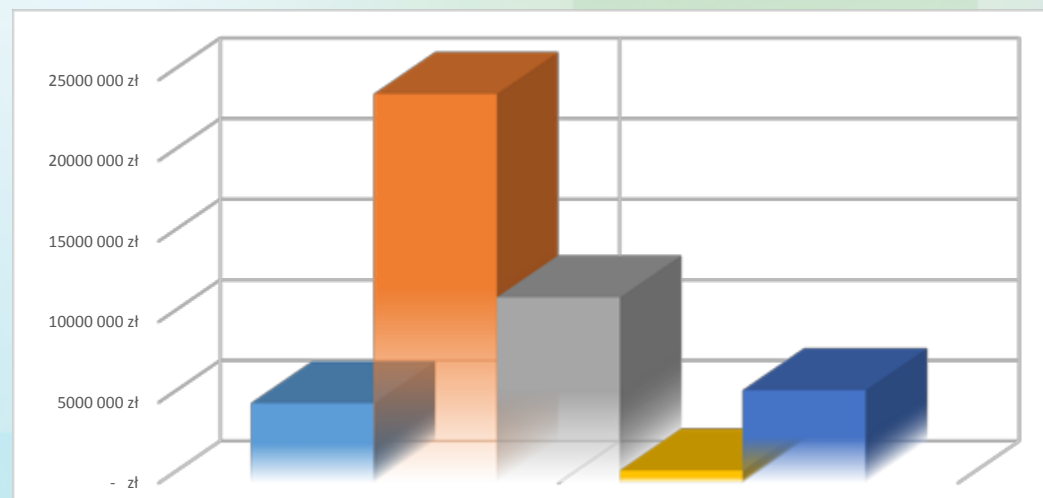


Podsumowanie

Program Rozwoju Obszarów Wiejskich 2007-2013 otworzył nowe szanse dla mieszkańców wsi oraz małych miast i był niewątpliwie wsparciem dla przemian jakie się tam dokonały. Aktywność środowisk wiejskich w pozyskiwaniu funduszy unijnych w bardzo korzystny sposób wpływa na wzrost poziomu i jakości życia na wsi, na wielofunkcyjny rozwój terenów wiejskich, a także na planową ochronę środowiska naturalnego. Korzyści te są wszakże uzależnione od napływu środków publicznych. Spójrzmy na efekty dokonań jakie nastąpiły w powiecie ostrołęckim. A oto co zostało zrobione:

Wartość dofinansowania na jednego mieszkańca - **553 zł**
 Wodociągi - **44 km**, Sieć kanalizacyjna - **42 km**; Kanalizacje zagrodowe - **808**
 Oczyszczalnie ścieków - **1**; Obiekty sportowe, miejsca rekreacji - **25**
 Świetlice, domy kultury - **15**; Centra wsi - **12**; Mała architektura - **3**
 Adaptacja budynków na cele publiczne - **2**; Tereny zielone, miejsca wypoczynku - **1**
 Rozwijanie aktywności mieszkańców - **13**; Rozwój turystyki i rekreacji - **12**
 Promocja lokalnej twórczości kulturalnej - **8**; Remont, wyposażenie świetlic wiejskich - **5**
 Punkty informacji turystycznej - **6**; Obiekty małej architektury turystycznej i rekreacyjnej - **6**
 Udostępnianie urządzeń i sprzętu - **3**; Organizacja szkoleń - **3**; Organizacja imprez kulturalnych i promocyjnych - **2**; Zagospodarowanie przestrzeni publicznej - **2**
 Renowacja obiektów zabytkowych - **1**; Remont, wyposażenie muzeów - **1**
 Kultywowanie miejscowych tradycji i obrzędów - **4**; Promocja lokalnego dziedzictwa kulturowego i historycznego - **3**; Wprowadzenie na rynek produktów lokalnych - **2**
 Zachowanie dziedzictwa przyrodniczego - **1**

Środki EFRROW wykorzystane w powiecie ostrołęckim z podziałem na poszczególne działania



Działanie 125	4 946 558 zł
Działanie 321	24 133 253 zł
Działanie 313, 322, 323	11 510 987 zł
Działanie Leader Małe Projekty	781 539 zł
Działanie Leader Odnowa Wsi	5 755 514 zł